



# ГЕНЕРАЛЬНЫЙ ПЛАН ДОБРЯНСКОГО ГОРОДСКОГО ОКРУГА ПЕРМСКОГО КРАЯ

ФРАГМЕНТ КАРТЫ АНАЛИЗА КОМПЛЕКСНОГО РАЗВИТИЯ ТЕРРИТОРИИ И РАЗМЕЩЕНИЯ ОБЪЕКТОВ М 1:5 000

Камское вдхр.

**ДОБРЯНСКИЙ ГОРОДСКОЙ ОКРУГ**

Крутое болото

д. Нижнее Красное

п. Красное

д. Крутиково

д. Поморцево

ТП 10/0.4кВ

ТП 10/0.4кВ

ТП 10/0.4кВ

Ул. Набережная

Ул. Набережная

«Пермь-Сервизинский»  
водоканал

р. Турбинская

ВР 10 В

ВР 10 В

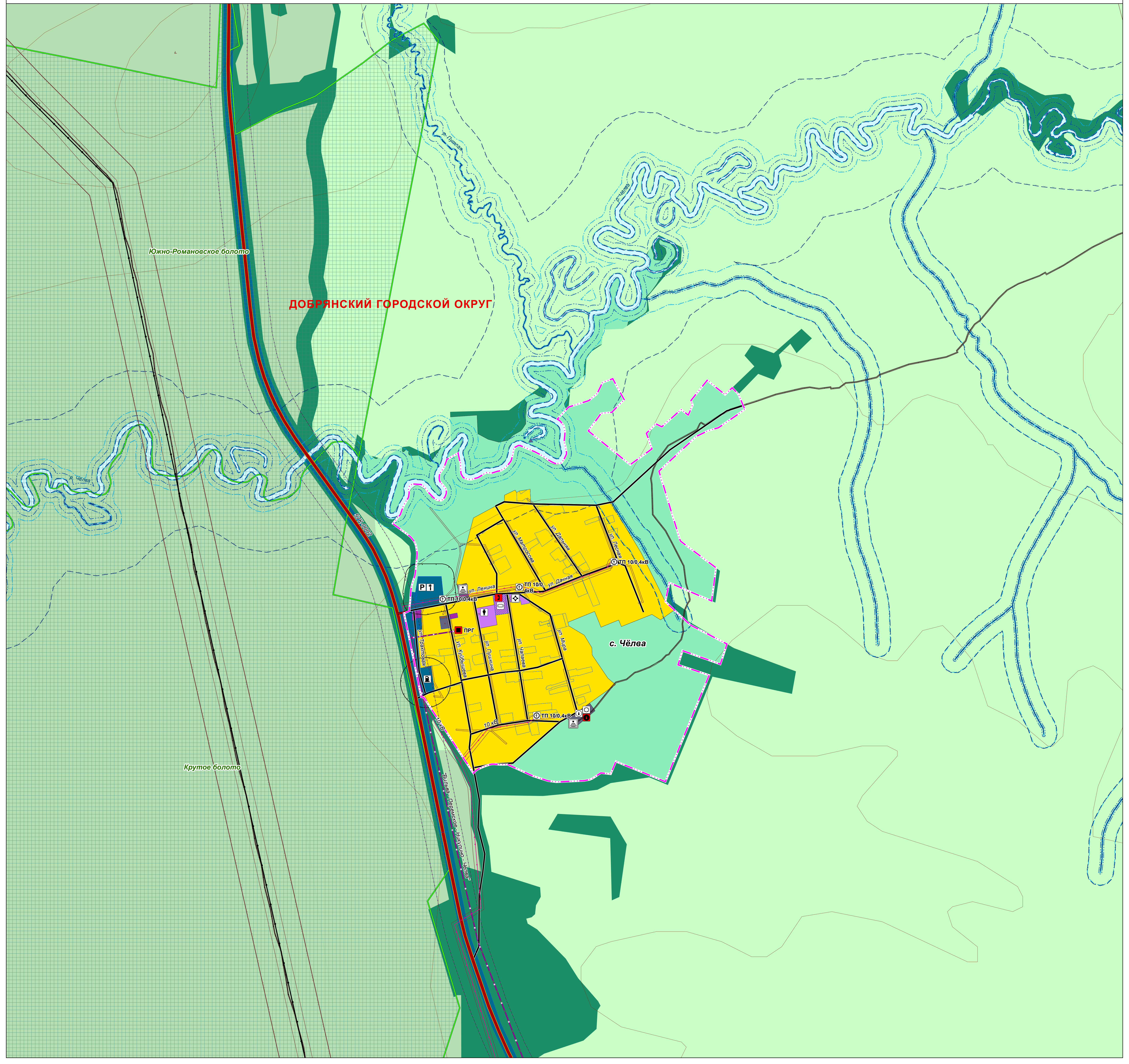






# ГЕНЕРАЛЬНЫЙ ПЛАН ДОБРЯНСКОГО ГОРОДСКОГО ОКРУГА ПЕРМСКОГО КРАЯ

ФРАГМЕНТ КАРТЫ АНАЛИЗА КОМПЛЕКСНОГО РАЗВИТИЯ ТЕРРИТОРИИ И РАЗМЕЩЕНИЯ ОБЪЕКТОВ М 1:5 000





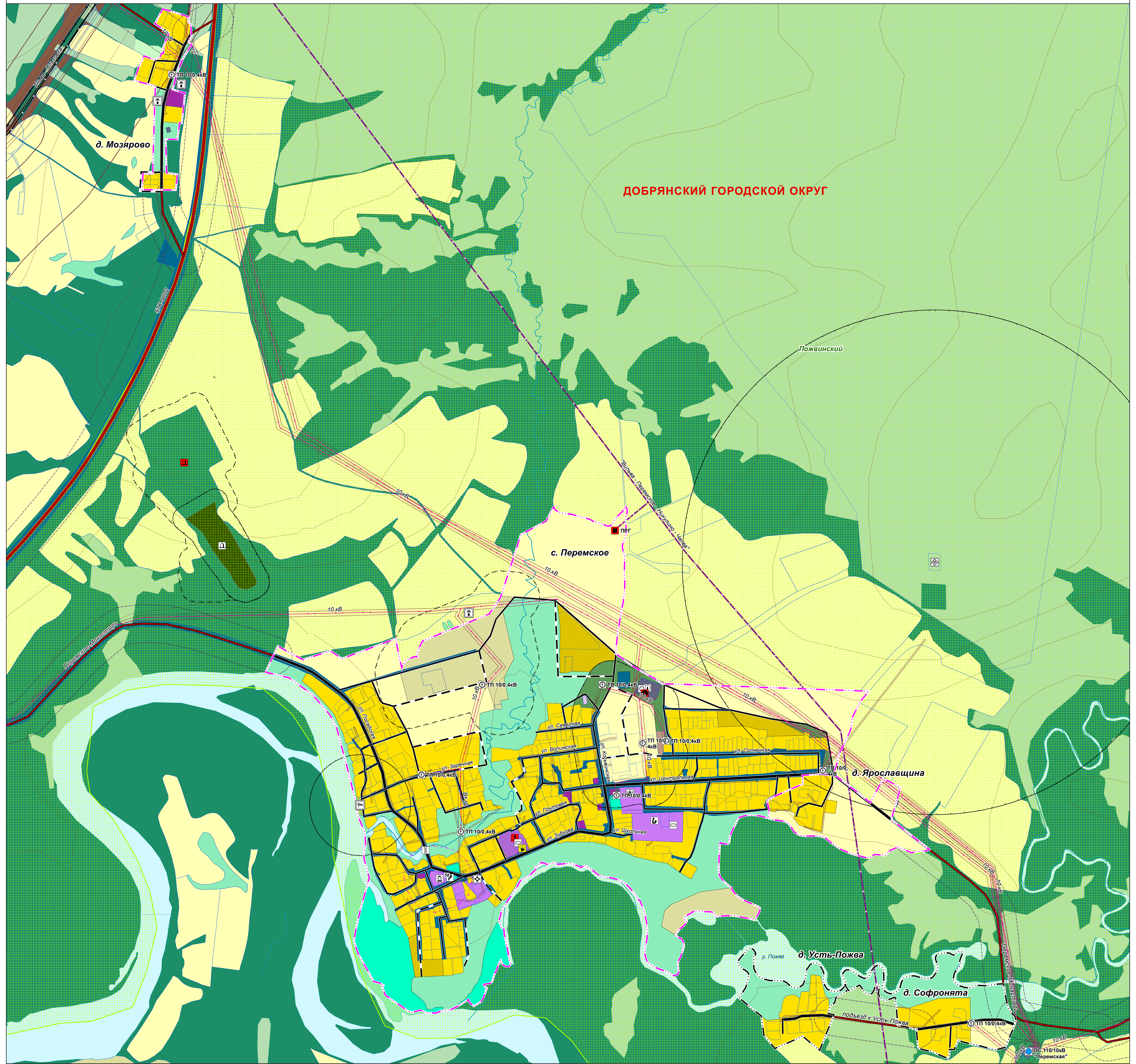






# ГЕНЕРАЛЬНЫЙ ПЛАН ДОБРЯНСКОГО ГОРОДСКОГО ОКРУГА ПЕРМСКОГО КРАЯ

ФРАГМЕНТ КАРТЫ АНАЛИЗА КОМПЛЕКСНОГО РАЗВИТИЯ ТЕРРИТОРИИ И РАЗМЕЩЕНИЯ ОБЪЕКТОВ М 1:5 000







# ГЕНЕРАЛЬНЫЙ ПЛАН ДОБРЯНСКОГО ГОРОДСКОГО ОКРУГА ПЕРМСКОГО КРАЯ

ФРАГМЕНТ КАРТЫ АНАЛИЗА КОМПЛЕКСНОГО РАЗВИТИЯ ТЕРРИТОРИИ И РАЗМЕЩЕНИЯ ОБЪЕКТОВ М 1:5 000

ДОБРЯНСКИЙ ГОРОДСКОЙ ОКРУГ

д. Ефтята

д. Бердниковщина

д. Монастырь

Пожеинский

Тп 100,4кв

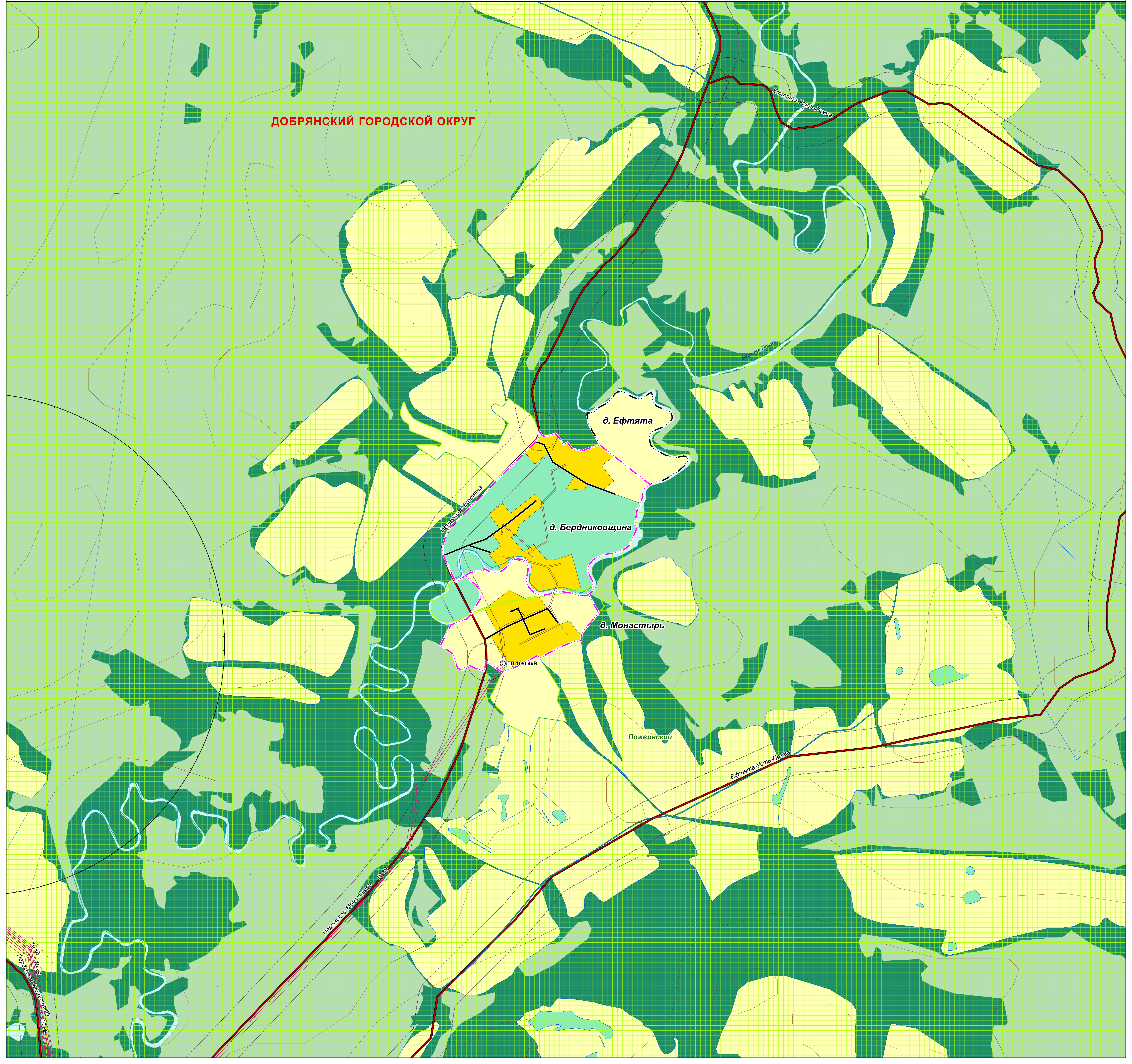
Ефтята-Усть-Пожва

Речка Пожея

Ефтята-Усть-Пожва

Пермские Монастырь 10кв

10кв  
Пермские Монастырь 10кв

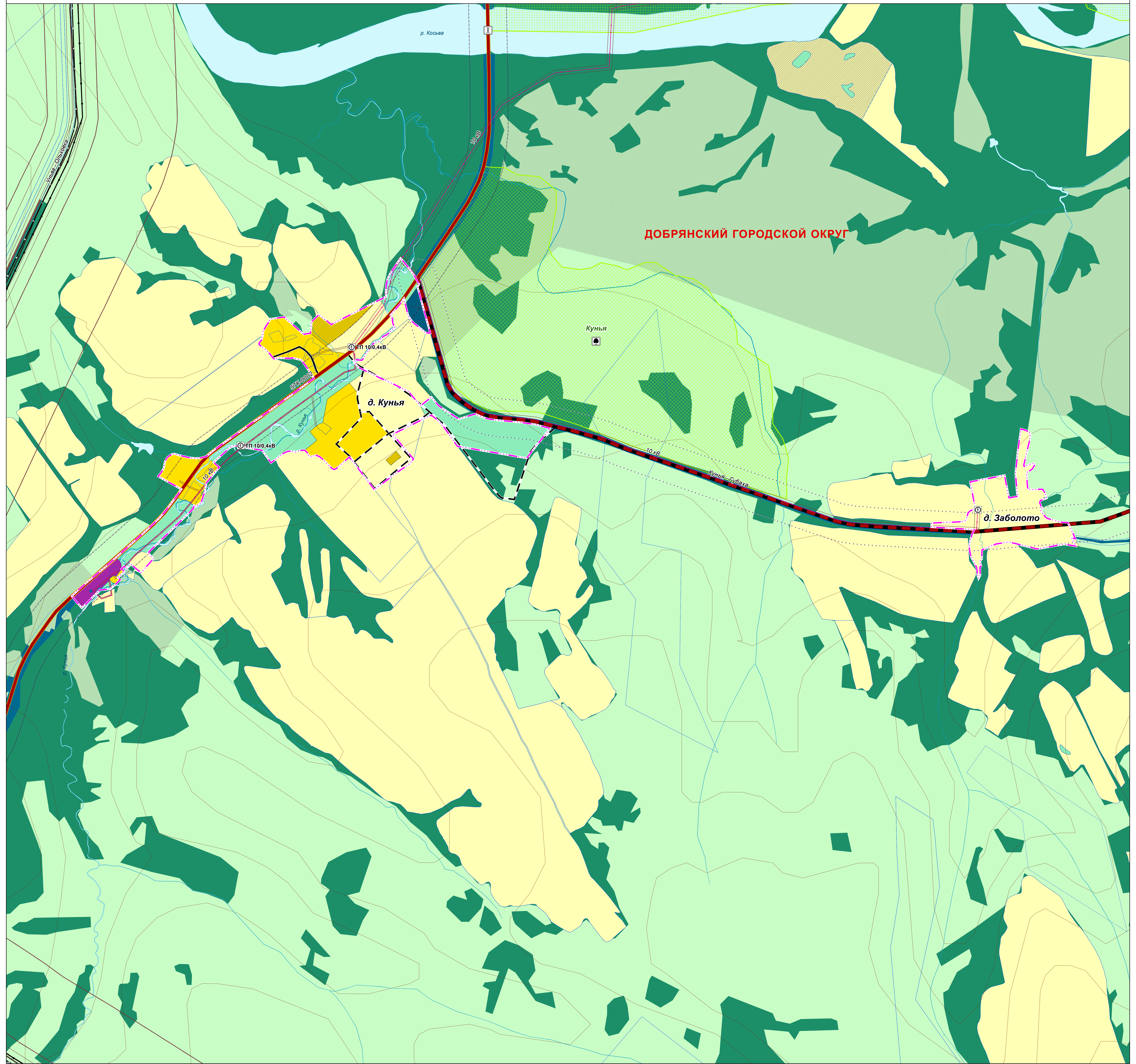






# ГЕНЕРАЛЬНЫЙ ПЛАН ДОБРЯНСКОГО ГОРОДСКОГО ОКРУГА ПЕРМСКОГО КРАЯ

ФРАГМЕНТ КАРТЫ АНАЛИЗА КОМПЛЕКСНОГО РАЗВИТИЯ ТЕРРИТОРИИ И РАЗМЕЩЕНИЯ ОБЪЕКТОВ М 1:5 000

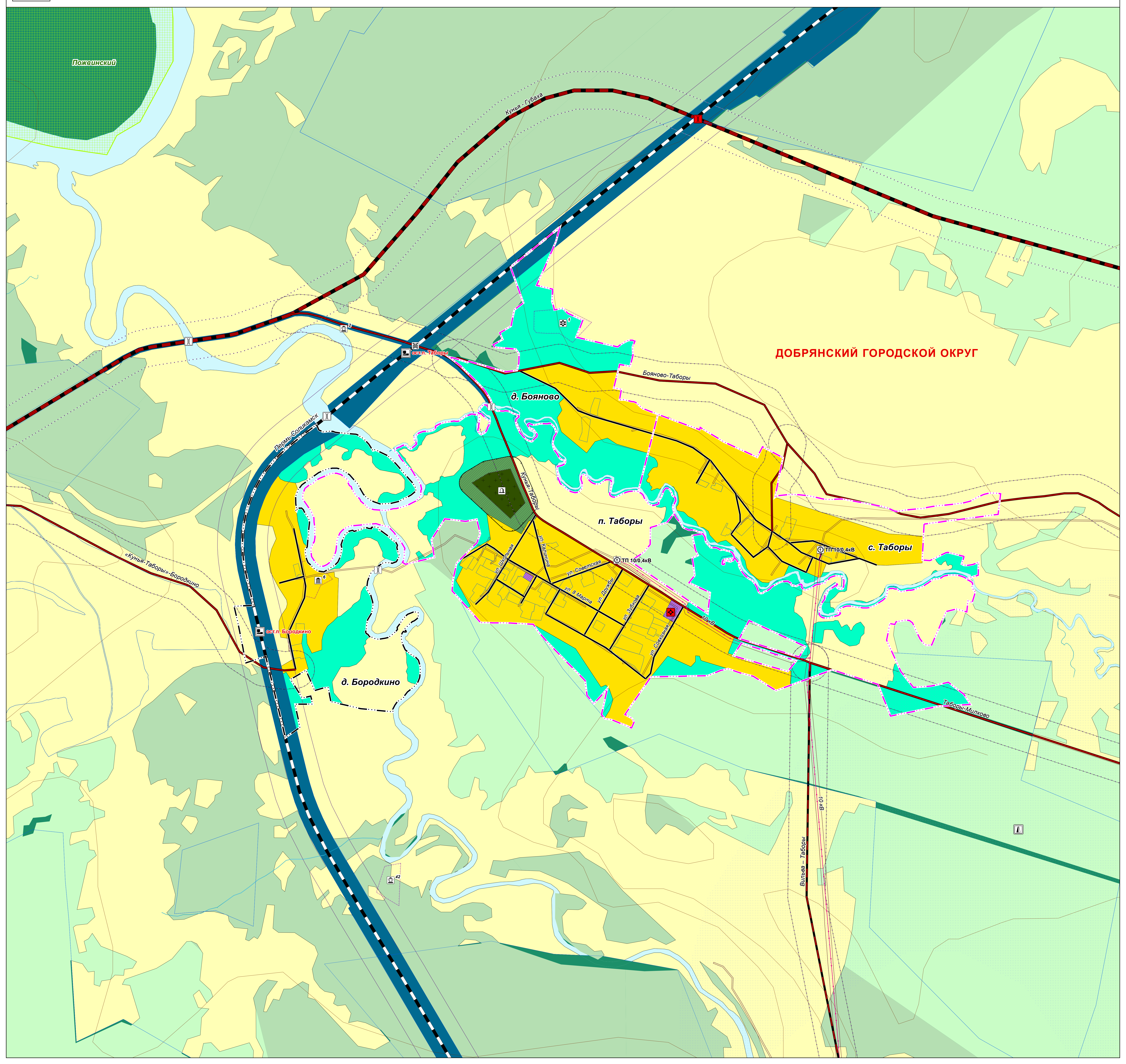






# ГЕНЕРАЛЬНЫЙ ПЛАН ДОБРЯНСКОГО ГОРОДСКОГО ОКРУГА ПЕРМСКОГО КРАЯ

ФРАГМЕНТ КАРТЫ АНАЛИЗА КОМПЛЕКСНОГО РАЗВИТИЯ ТЕРРИТОРИИ И РАЗМЕЩЕНИЯ ОБЪЕКТОВ М 1:5 000







# ГЕНЕРАЛЬНЫЙ ПЛАН ДОБРЯНСКОГО ГОРОДСКОГО ОКРУГА ПЕРМСКОГО КРАЯ

ФРАГМЕНТ КАРТЫ АНАЛИЗА КОМПЛЕКСНОГО РАЗВИТИЯ ТЕРРИТОРИИ И РАЗМЕЩЕНИЯ ОБЪЕКТОВ М 1:5 000

Пожеинский

п. при ст. Тихая

ст. Тихая

Перь-Солыкамск

10 км

ДОБРЯНСКИЙ ГОРОДСКОЙ ОКРУГ

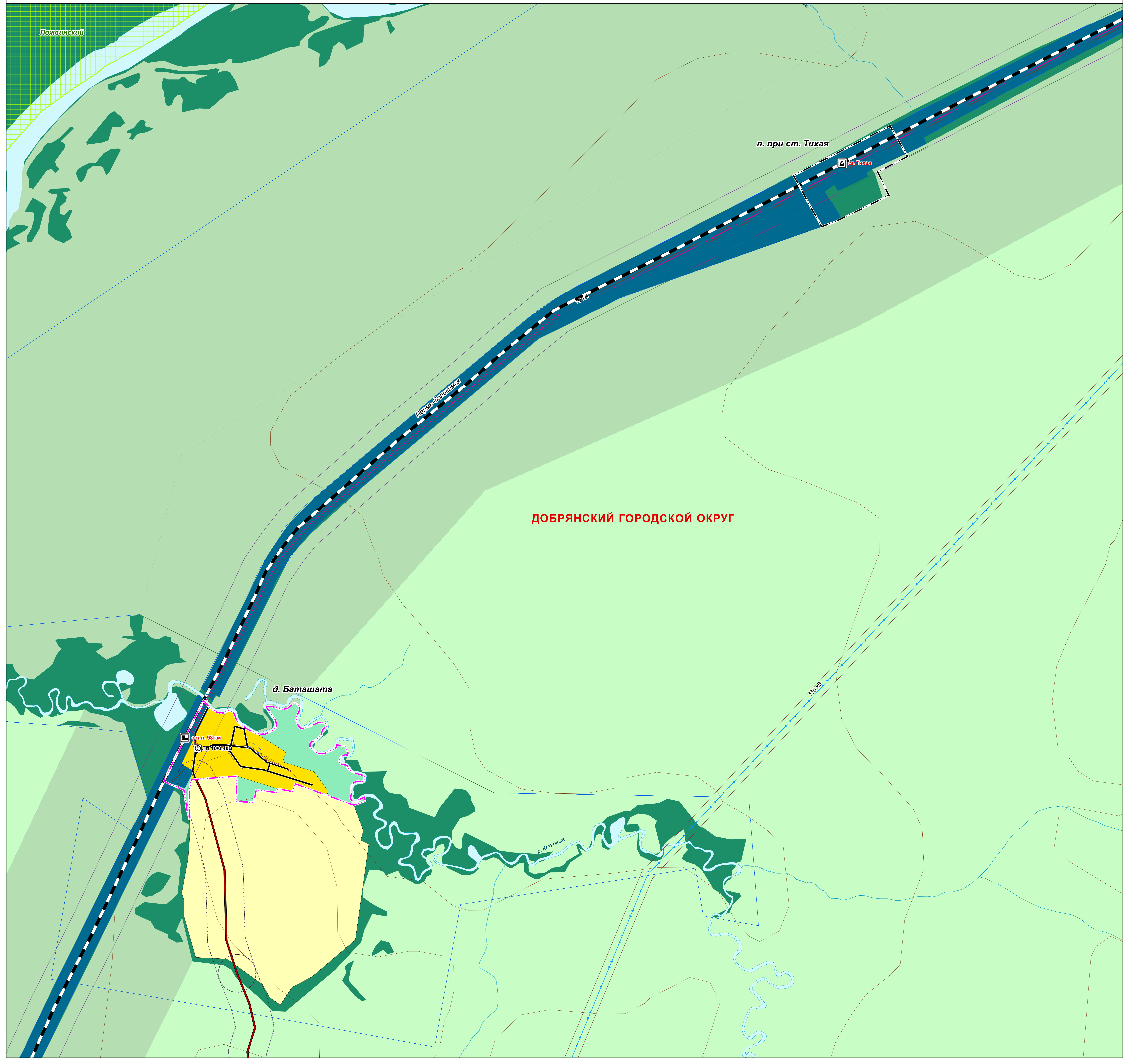
д. Баташата

ст.п. 98 км

ст.п. 100 км

р. Ульчанка

10 км

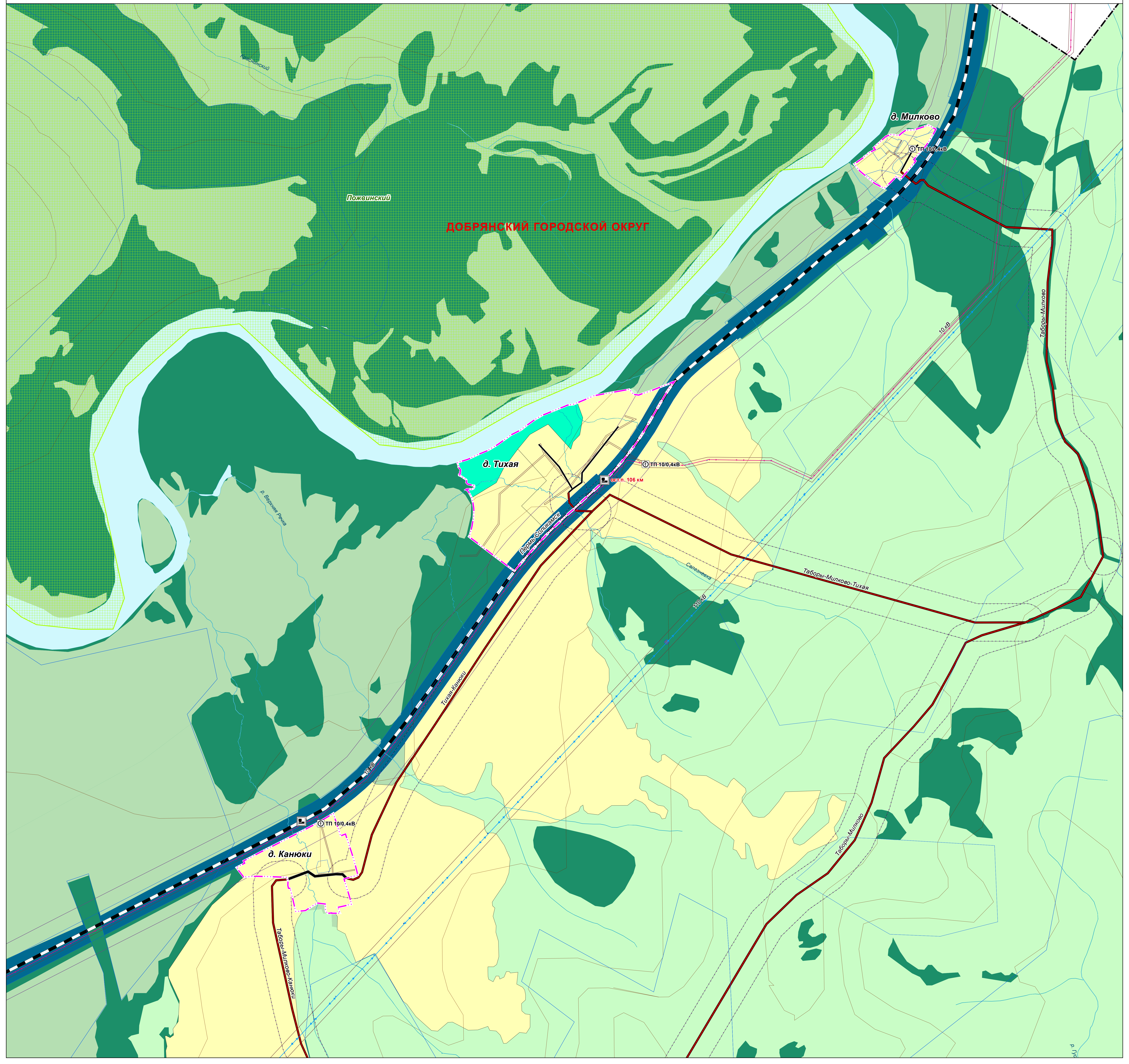






# ГЕНЕРАЛЬНЫЙ ПЛАН ДОБРЯНСКОГО ГОРОДСКОГО ОКРУГА ПЕРМСКОГО КРАЯ

ФРАГМЕНТ КАРТЫ АНАЛИЗА КОМПЛЕКСНОГО РАЗВИТИЯ ТЕРРИТОРИИ И РАЗМЕЩЕНИЯ ОБЪЕКТОВ М 1:5 000





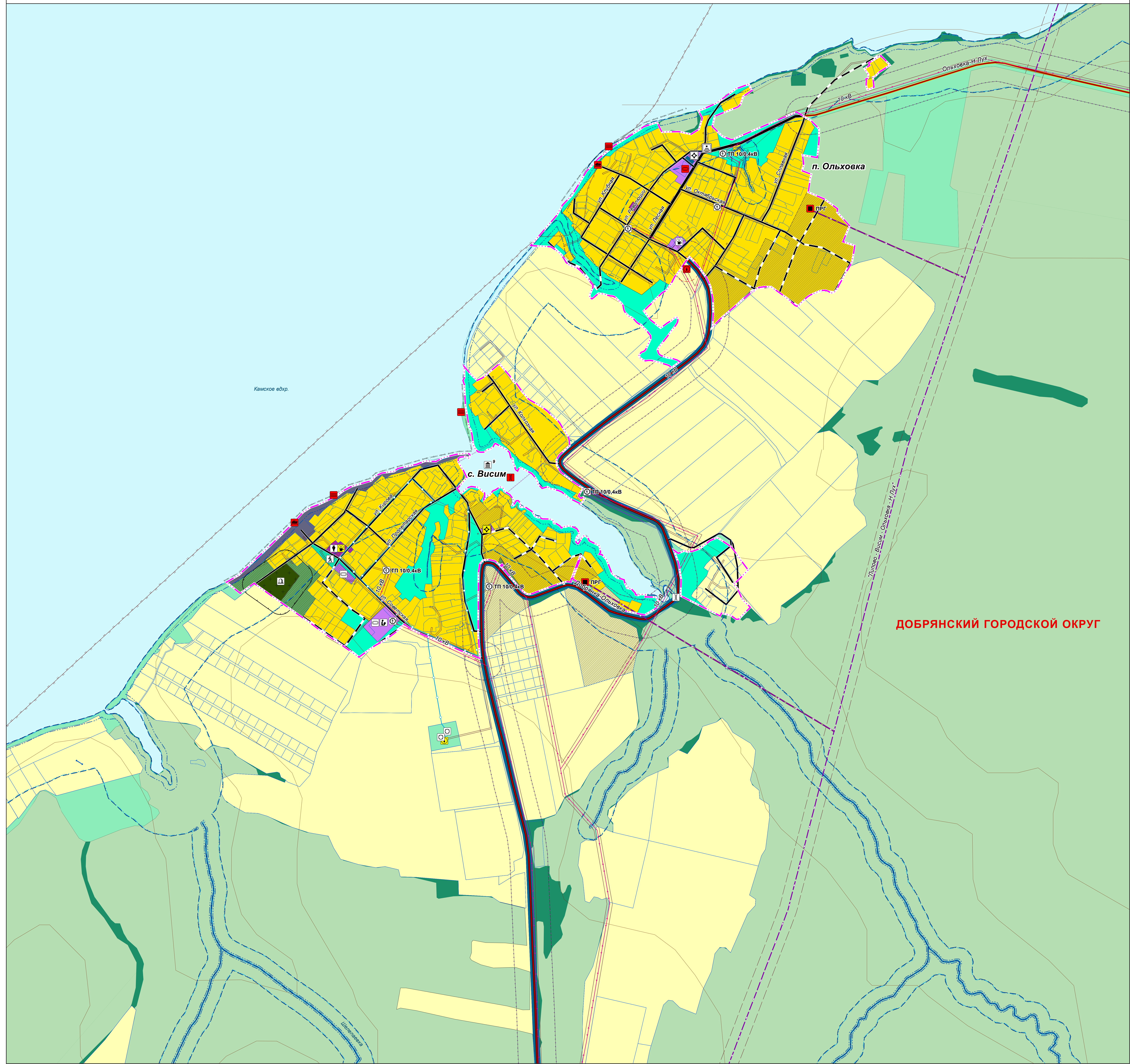






# ГЕНЕРАЛЬНЫЙ ПЛАН ДОБРЯНСКОГО ГОРОДСКОГО ОКРУГА ПЕРМСКОГО КРАЯ

ФРАГМЕНТ КАРТЫ АНАЛИЗА КОМПЛЕКСНОГО РАЗВИТИЯ ТЕРРИТОРИИ И РАЗМЕЩЕНИЯ ОБЪЕКТОВ М 1:5 000

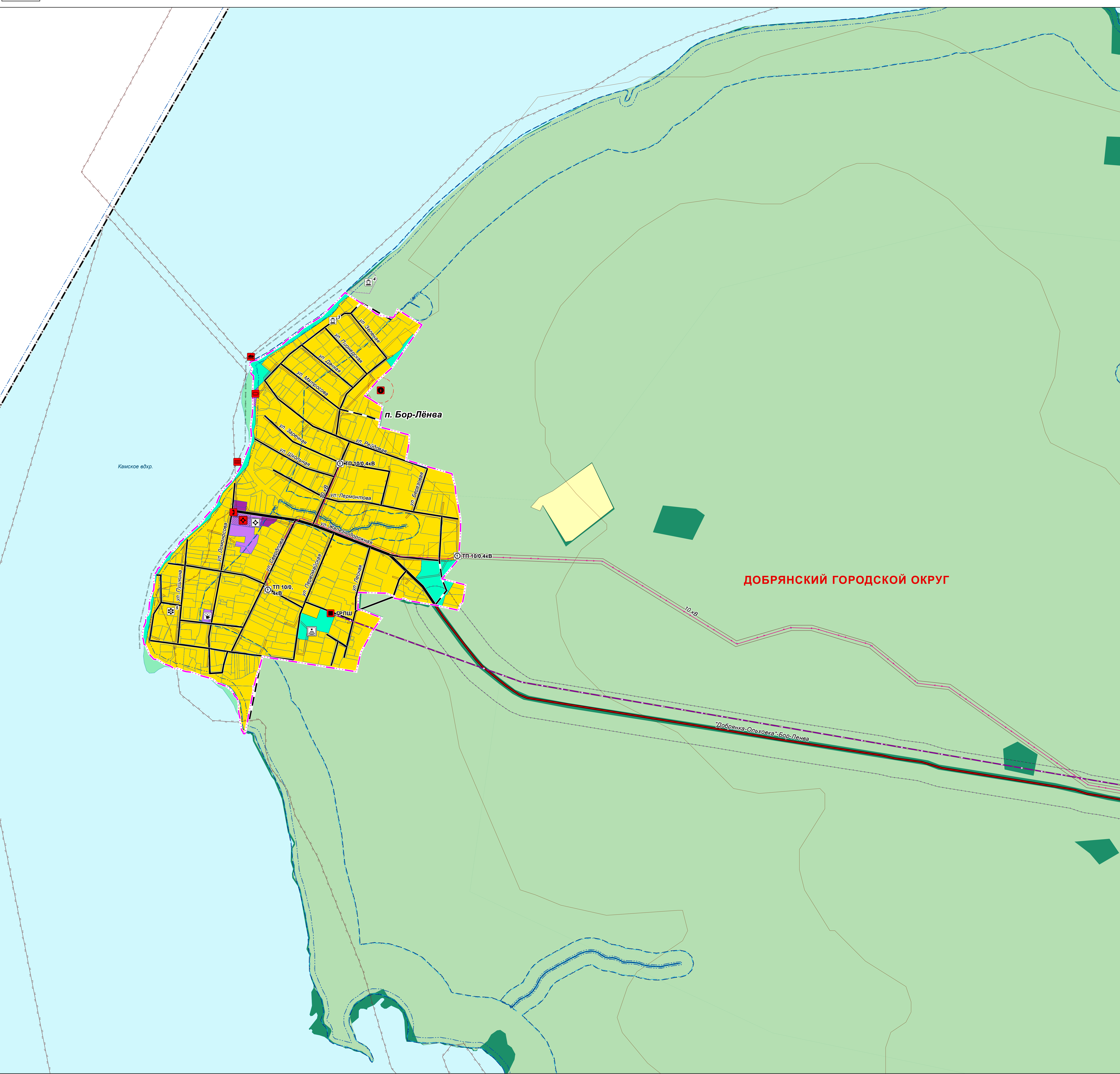






# ГЕНЕРАЛЬНЫЙ ПЛАН ДОБРЯНСКОГО ГОРОДСКОГО ОКРУГА ПЕРМСКОГО КРАЯ

ФРАГМЕНТ КАРТЫ АНАЛИЗА КОМПЛЕКСНОГО РАЗВИТИЯ ТЕРРИТОРИИ И РАЗМЕЩЕНИЯ ОБЪЕКТОВ М 1:5 000





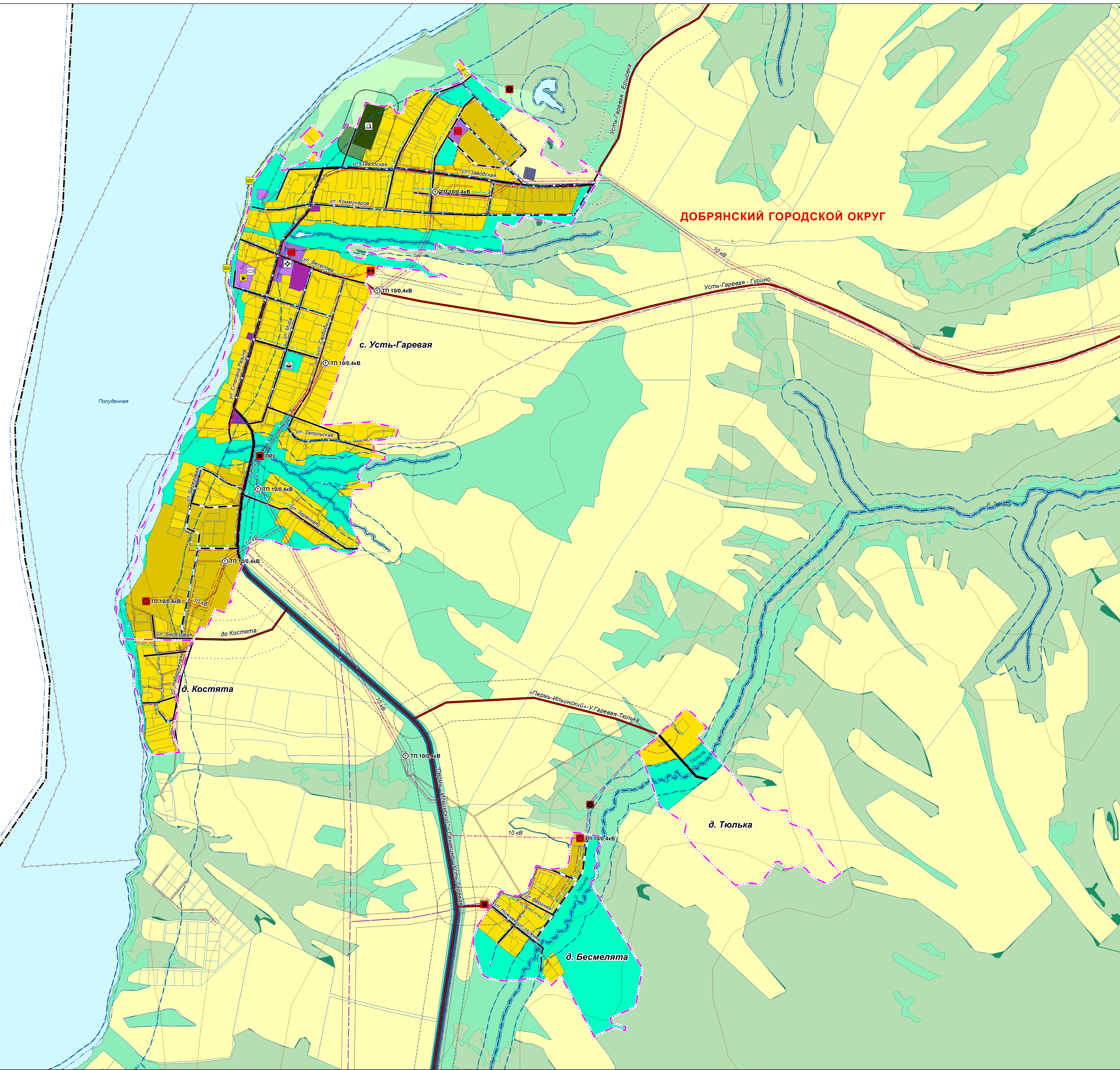






# ГЕНЕРАЛЬНЫЙ ПЛАН ДОБРЯНСКОГО ГОРОДСКОГО ОКРУГА ПЕРМСКОГО КРАЯ

ФРАГМЕНТ КАРТЫ АНАЛИЗА КОМПЛЕКСНОГО РАЗВИТИЯ ТЕРРИТОРИИ И РАЗМЕЩЕНИЯ ОБЪЕКТОВ М 1:5 000

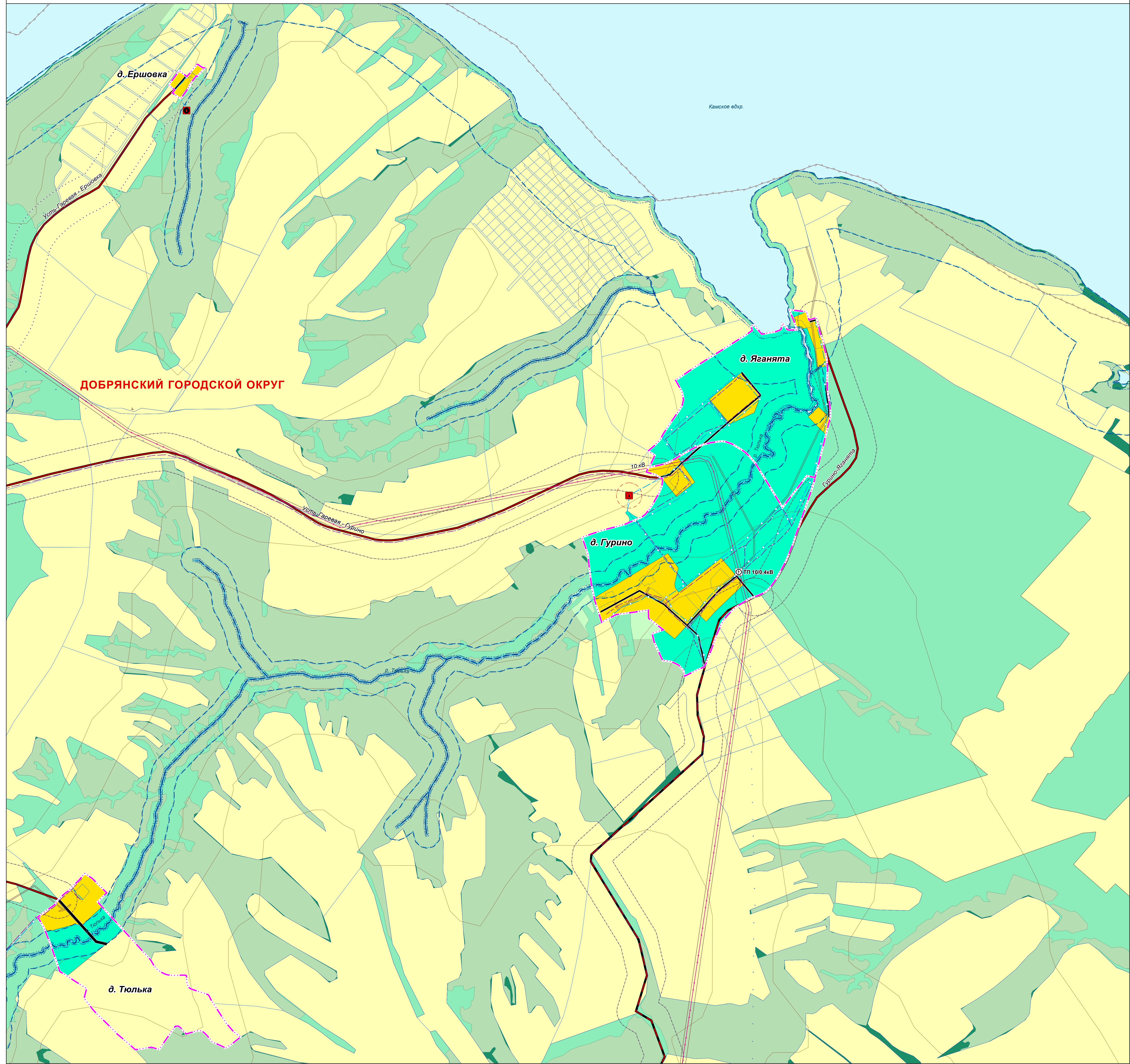






# ГЕНЕРАЛЬНЫЙ ПЛАН ДОБРЯНСКОГО ГОРОДСКОГО ОКРУГА ПЕРМСКОГО КРАЯ

ФРАГМЕНТ КАРТЫ АНАЛИЗА КОМПЛЕКСНОГО РАЗВИТИЯ ТЕРРИТОРИИ И РАЗМЕЩЕНИЯ ОБЪЕКТОВ М 1:5 000

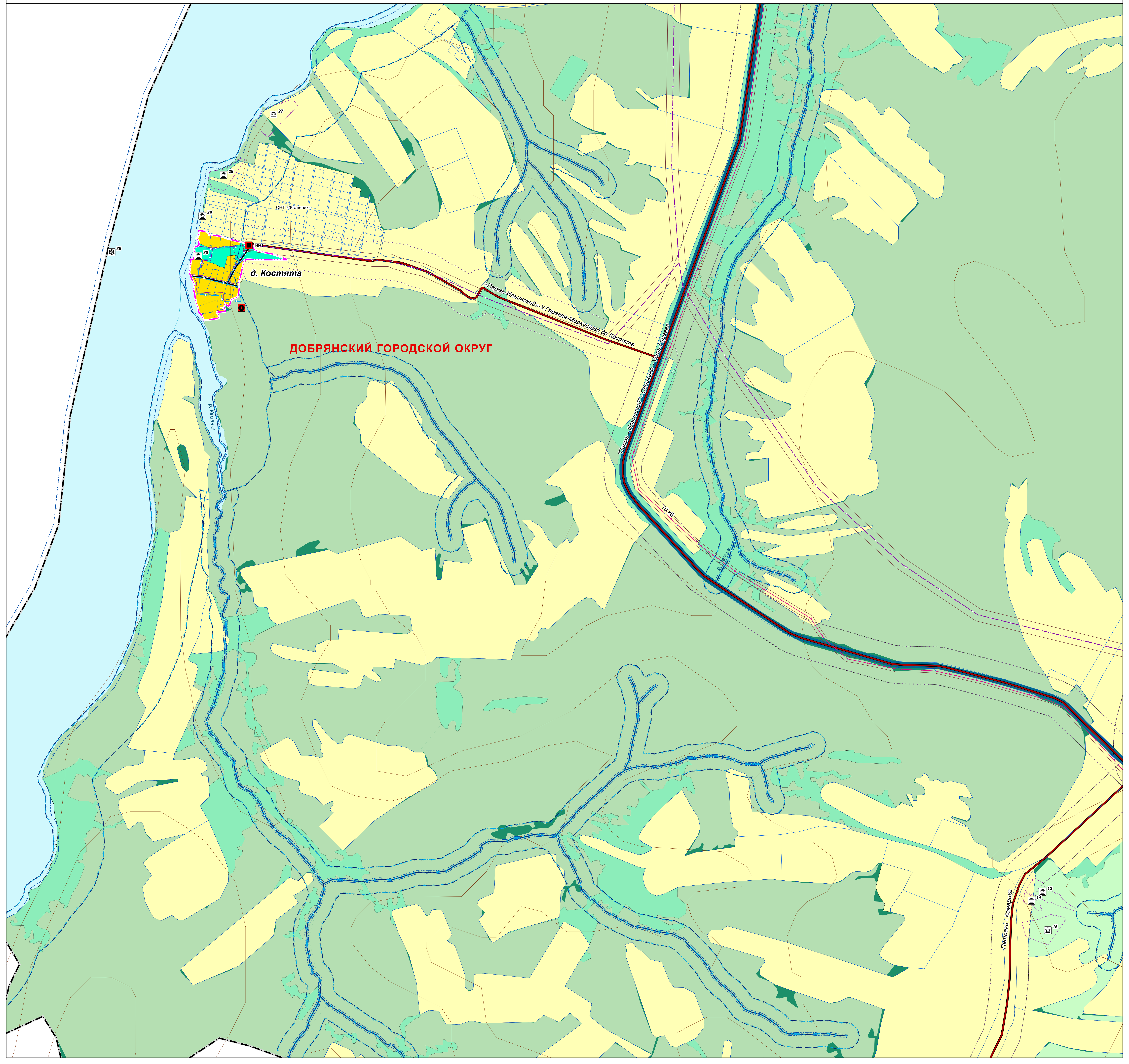






# ГЕНЕРАЛЬНЫЙ ПЛАН ДОБРЯНСКОГО ГОРОДСКОГО ОКРУГА ПЕРМСКОГО КРАЯ

ФРАГМЕНТ КАРТЫ АНАЛИЗА КОМПЛЕКСНОГО РАЗВИТИЯ ТЕРРИТОРИИ И РАЗМЕЩЕНИЯ ОБЪЕКТОВ М 1:5 000

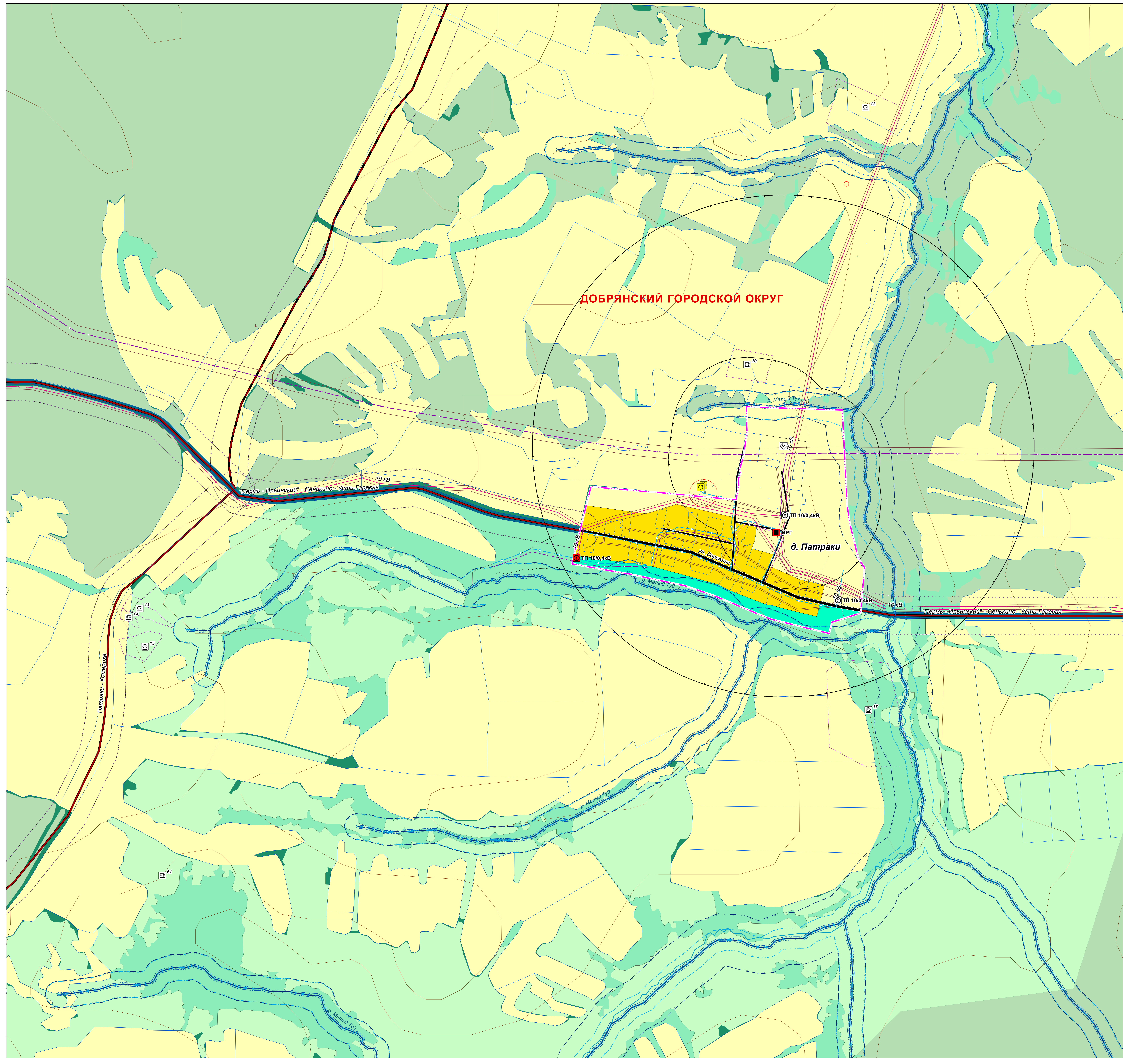






# ГЕНЕРАЛЬНЫЙ ПЛАН ДОБРЯНСКОГО ГОРОДСКОГО ОКРУГА ПЕРМСКОГО КРАЯ

ФРАГМЕНТ КАРТЫ АНАЛИЗА КОМПЛЕКСНОГО РАЗВИТИЯ ТЕРРИТОРИИ И РАЗМЕЩЕНИЯ ОБЪЕКТОВ М 1:5 000





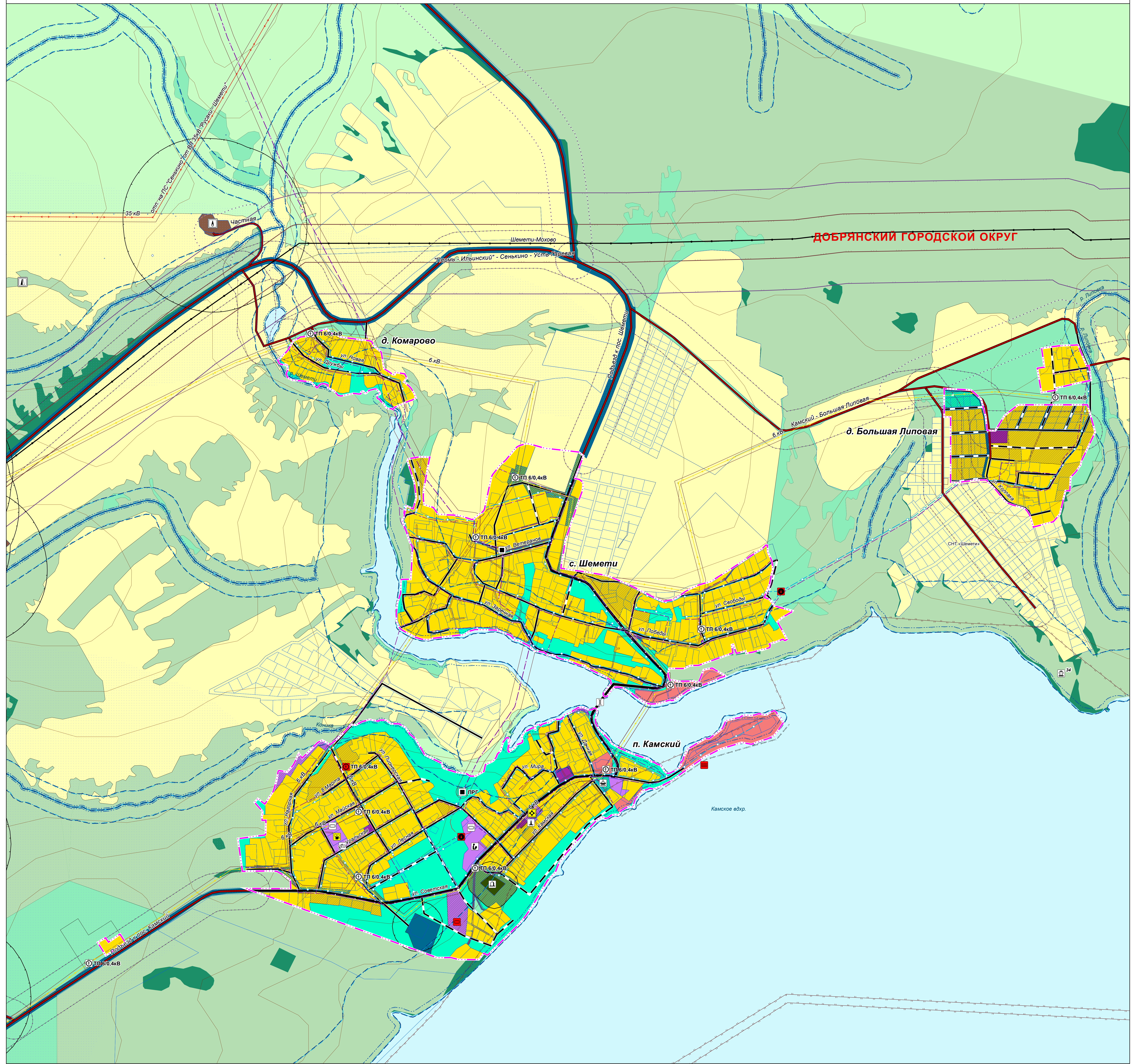






# ГЕНЕРАЛЬНЫЙ ПЛАН ДОБРЯНСКОГО ГОРОДСКОГО ОКРУГА ПЕРМСКОГО КРАЯ

ФРАГМЕНТ КАРТЫ АНАЛИЗА КОМПЛЕКСНОГО РАЗВИТИЯ ТЕРРИТОРИИ И РАЗМЕЩЕНИЯ ОБЪЕКТОВ М 1:5 000







# ГЕНЕРАЛЬНЫЙ ПЛАН ДОБРЯНСКОГО ГОРОДСКОГО ОКРУГА ПЕРМСКОГО КРАЯ

ФРАГМЕНТ КАРТЫ АНАЛИЗА КОМПЛЕКСНОГО РАЗВИТИЯ ТЕРРИТОРИИ И РАЗМЕЩЕНИЯ ОБЪЕКТОВ М 1:5 000

**ДОБРЯНСКИЙ ГОРОДСКОЙ ОКРУГ**

**п. Тюсь**

ул. Клубовая

ул. Фанерная

ул. Советская

Паленка

р. Паленка

р. Западный Тось

Висимка

«Добрянка-Ольховка-Тюсь»

«Ямбур - Тула - 1»,  
«Ямбур - Тула - 2»,  
газопровод - отвод  
к ГРС Добрянка

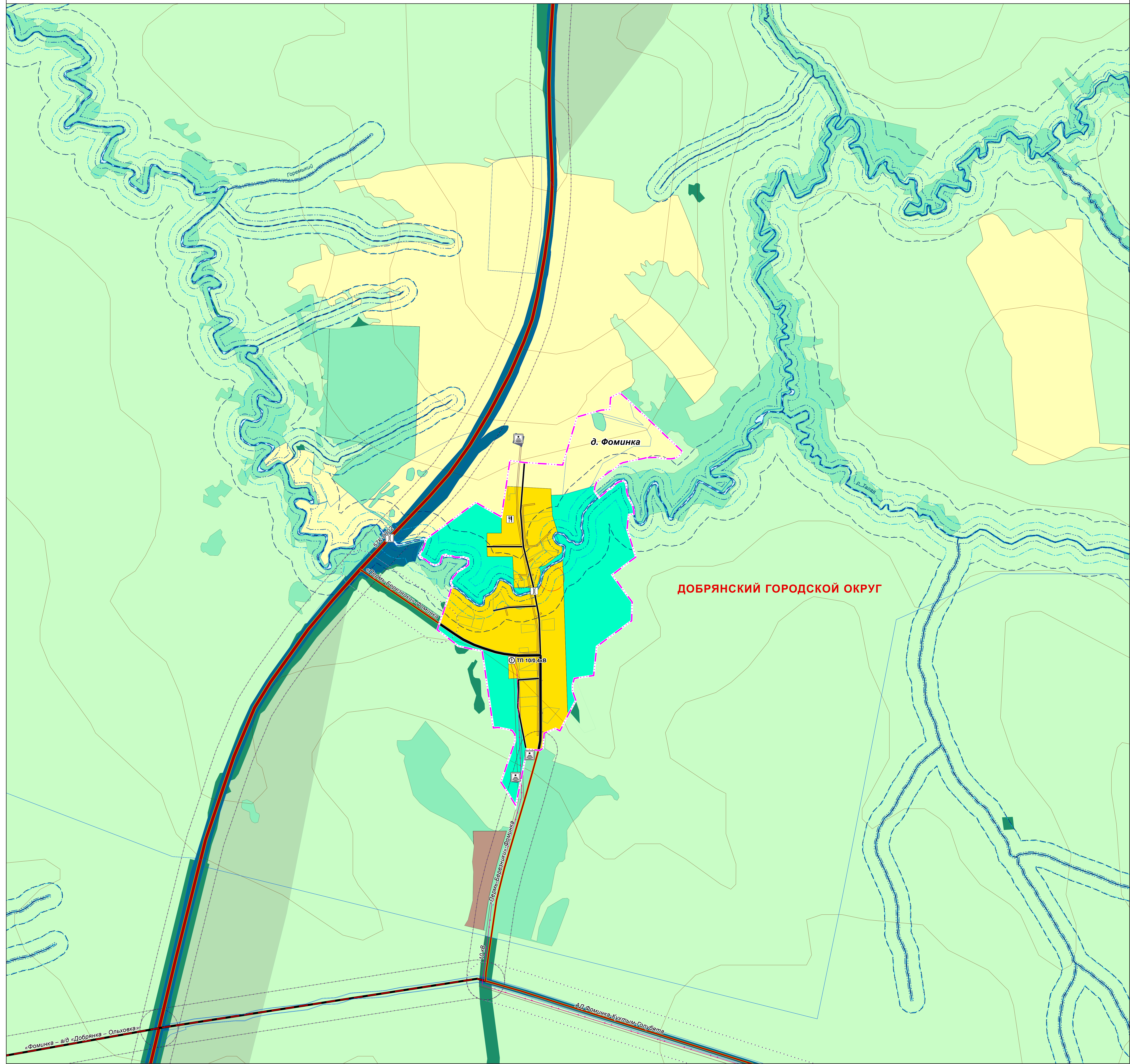
10 кВ  
Добрянка-Ольховка





# ГЕНЕРАЛЬНЫЙ ПЛАН ДОБРЯНСКОГО ГОРОДСКОГО ОКРУГА ПЕРМСКОГО КРАЯ

ФРАГМЕНТ КАРТЫ АНАЛИЗА КОМПЛЕКСНОГО РАЗВИТИЯ ТЕРРИТОРИИ И РАЗМЕЩЕНИЯ ОБЪЕКТОВ М 1:5 000







# ГЕНЕРАЛЬНЫЙ ПЛАН ДОБРЯНСКОГО ГОРОДСКОГО ОКРУГА ПЕРМСКОГО КРАЯ

ФРАГМЕНТ КАРТЫ АНАЛИЗА КОМПЛЕКСНОГО РАЗВИТИЯ ТЕРРИТОРИИ И РАЗМЕЩЕНИЯ ОБЪЕКТОВ М 1:5 000

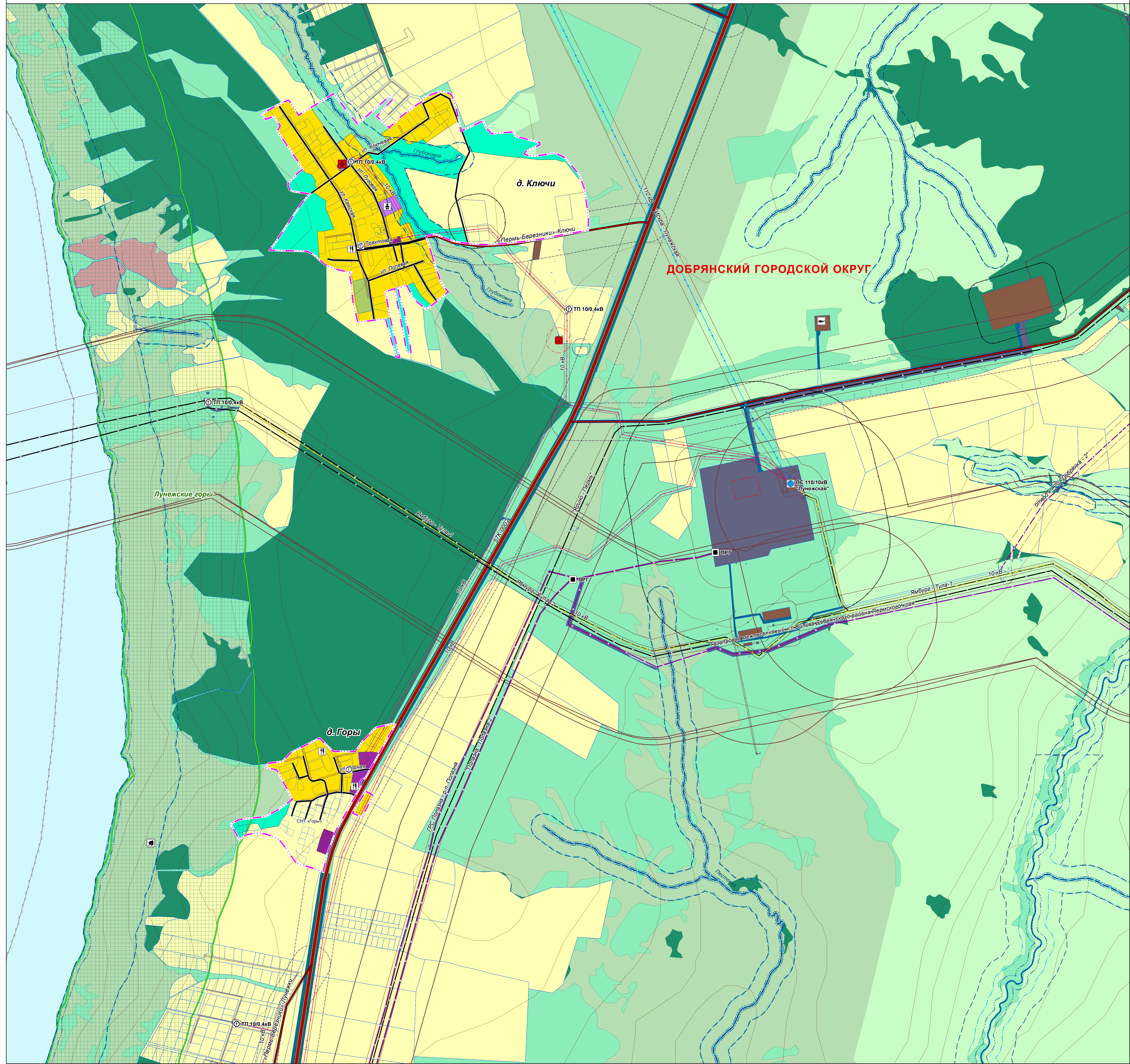






# ГЕНЕРАЛЬНЫЙ ПЛАН ДОБРЯНСКОГО ГОРОДСКОГО ОКРУГА ПЕРМСКОГО КРАЯ

ФРАГМЕНТ КАРТЫ АНАЛИЗА КОМПЛЕКСНОГО РАЗВИТИЯ ТЕРРИТОРИИ И РАЗМЕЩЕНИЯ ОБЪЕКТОВ М 1:5 000







# ГЕНЕРАЛЬНЫЙ ПЛАН ДОБРЯНСКОГО ГОРОДСКОГО ОКРУГА ПЕРМСКОГО КРАЯ

ФРАГМЕНТ КАРТЫ АНАЛИЗА КОМПЛЕКСНОГО РАЗВИТИЯ ТЕРРИТОРИИ И РАЗМЕЩЕНИЯ ОБЪЕКТОВ М 1:5 000

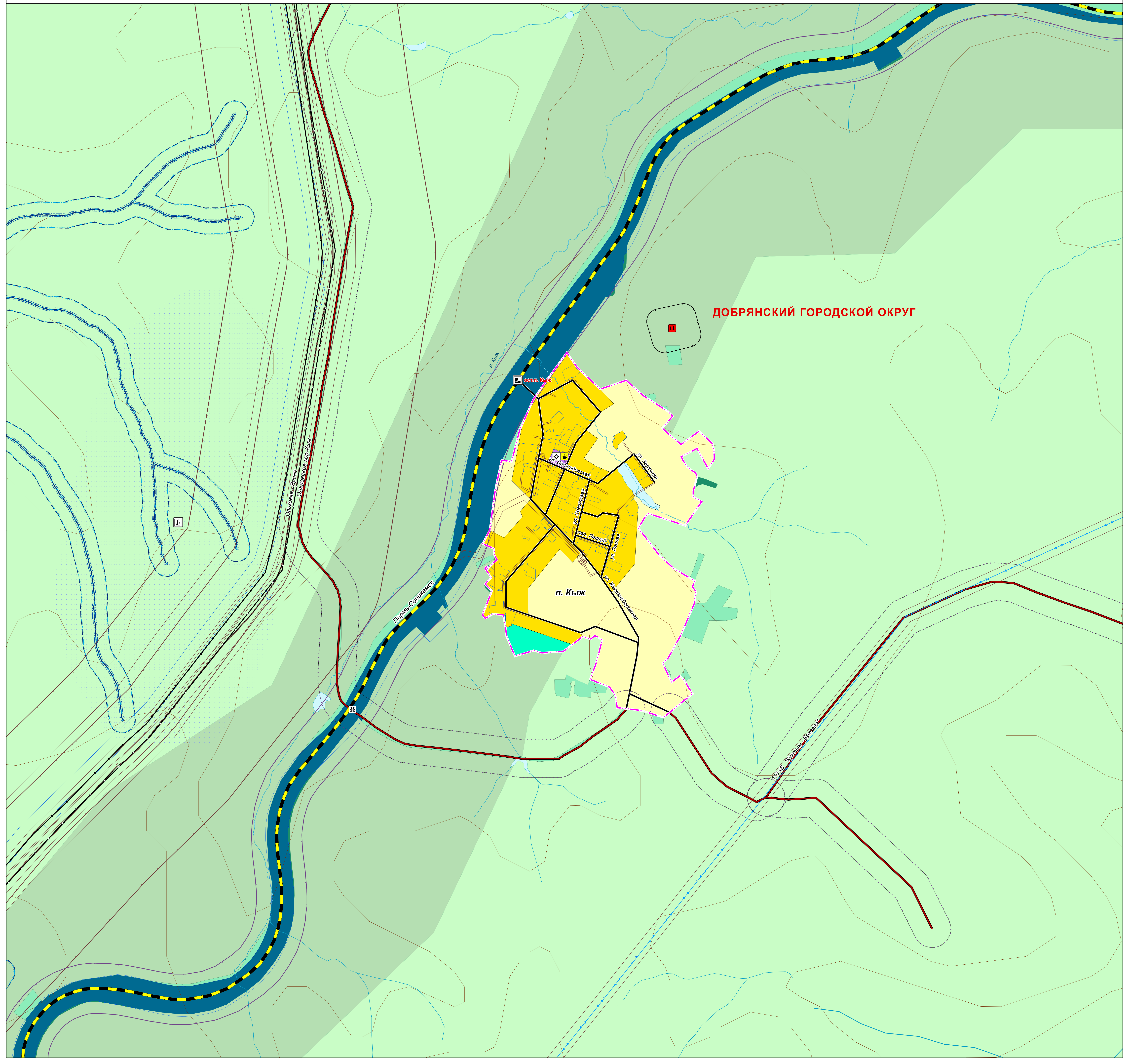






# ГЕНЕРАЛЬНЫЙ ПЛАН ДОБРЯНСКОГО ГОРОДСКОГО ОКРУГА ПЕРМСКОГО КРАЯ

ФРАГМЕНТ КАРТЫ АНАЛИЗА КОМПЛЕКСНОГО РАЗВИТИЯ ТЕРРИТОРИИ И РАЗМЕЩЕНИЯ ОБЪЕКТОВ М 1:5 000

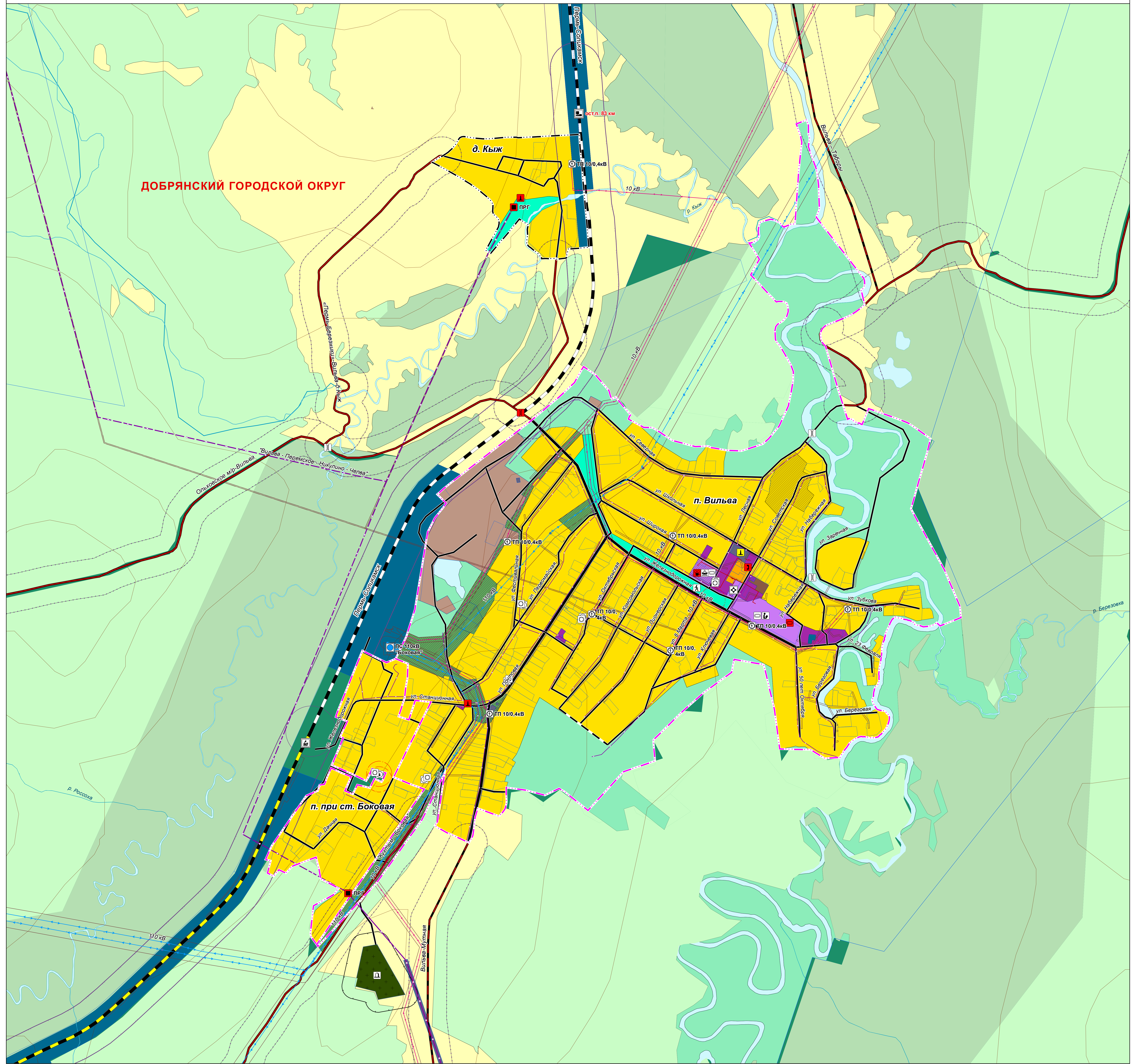






# ГЕНЕРАЛЬНЫЙ ПЛАН ДОБРЯНСКОГО ГОРОДСКОГО ОКРУГА ПЕРМСКОГО КРАЯ

ФРАГМЕНТ КАРТЫ АНАЛИЗА КОМПЛЕКСНОГО РАЗВИТИЯ ТЕРРИТОРИИ И РАЗМЕЩЕНИЯ ОБЪЕКТОВ М 1:5 000

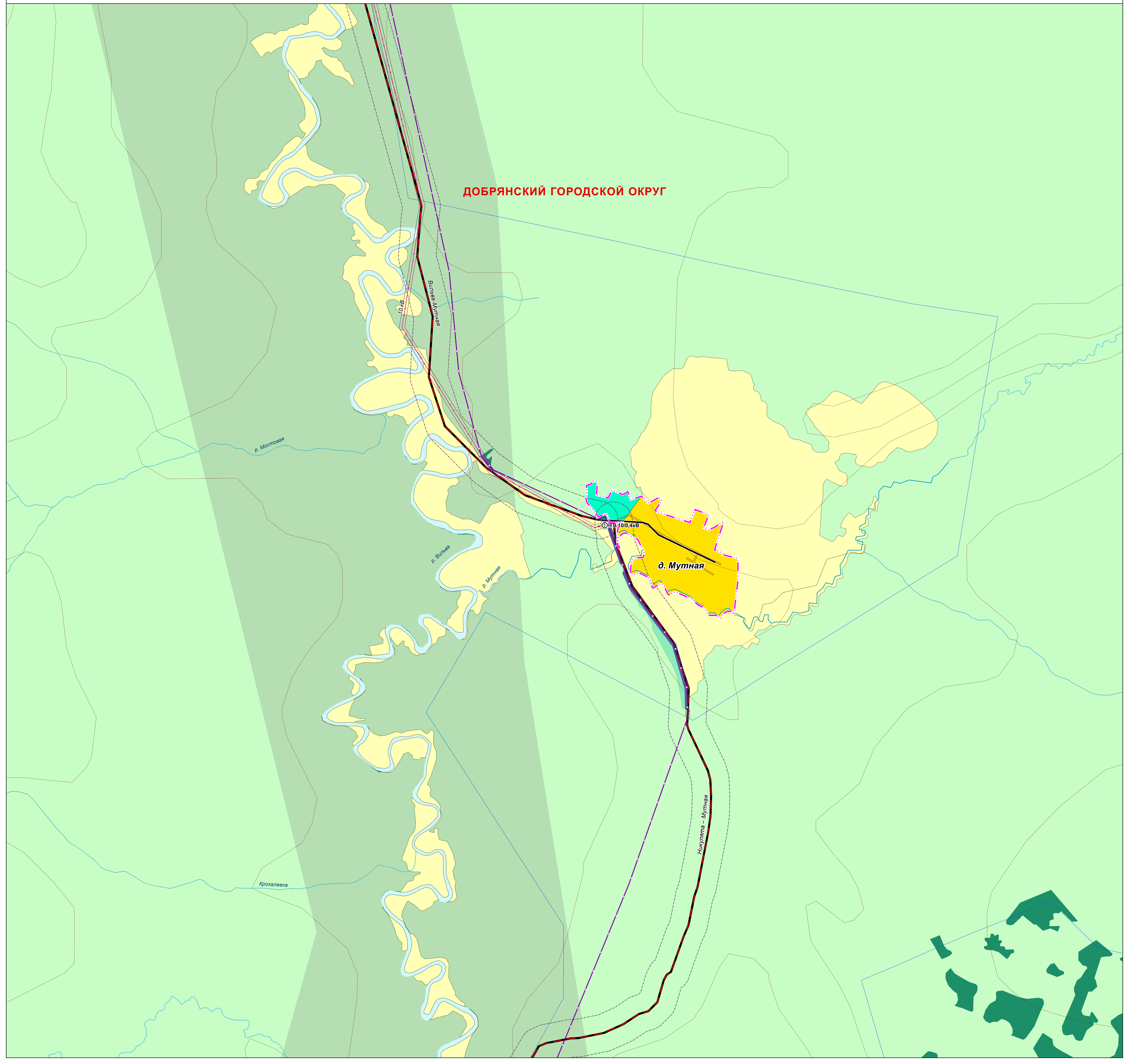






# ГЕНЕРАЛЬНЫЙ ПЛАН ДОБРЯНСКОГО ГОРОДСКОГО ОКРУГА ПЕРМСКОГО КРАЯ

ФРАГМЕНТ КАРТЫ АНАЛИЗА КОМПЛЕКСНОГО РАЗВИТИЯ ТЕРРИТОРИИ И РАЗМЕЩЕНИЯ ОБЪЕКТОВ М 1:5 000

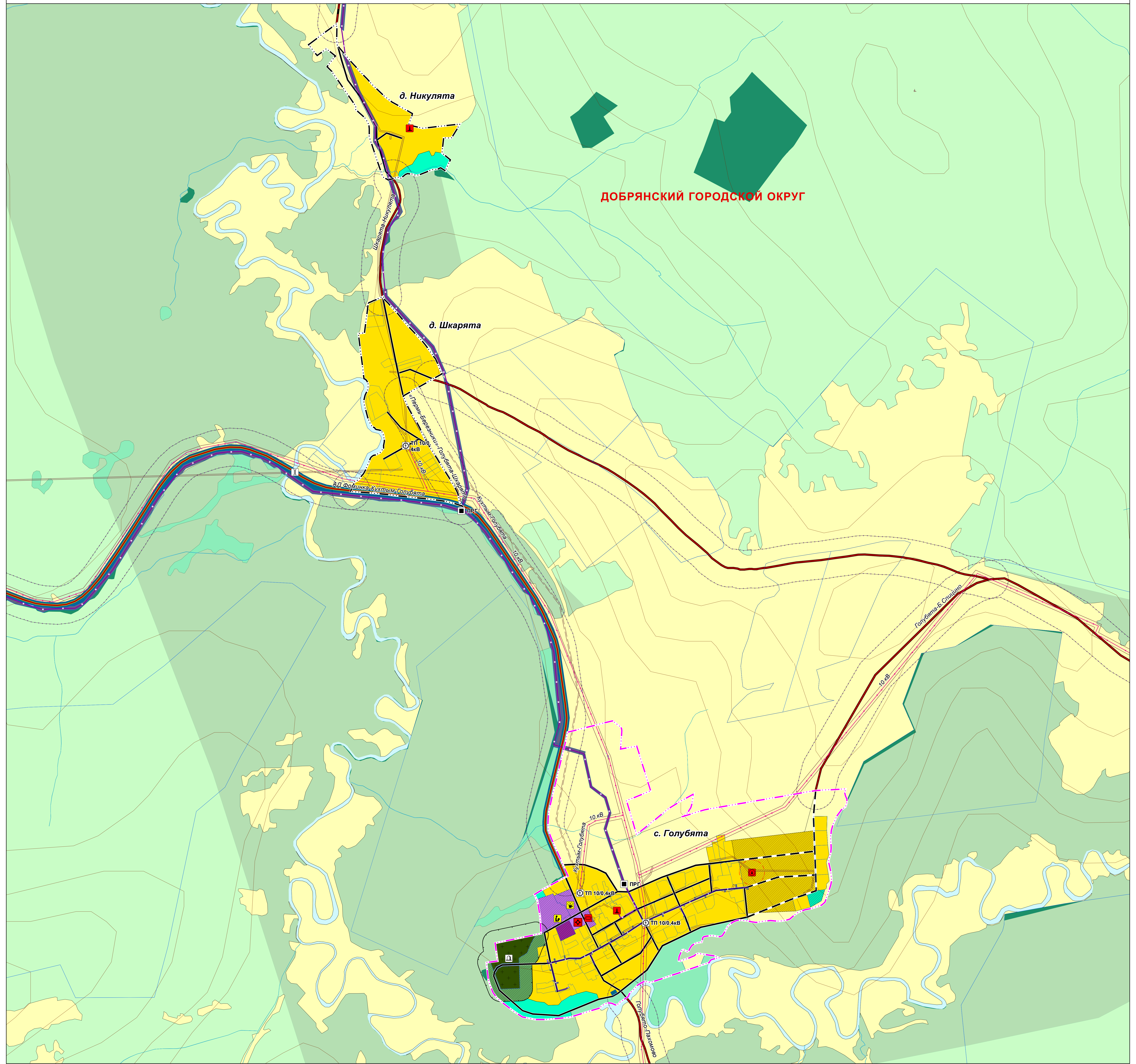






# ГЕНЕРАЛЬНЫЙ ПЛАН ДОБРЯНСКОГО ГОРОДСКОГО ОКРУГА ПЕРМСКОГО КРАЯ

ФРАГМЕНТ КАРТЫ АНАЛИЗА КОМПЛЕКСНОГО РАЗВИТИЯ ТЕРРИТОРИИ И РАЗМЕЩЕНИЯ ОБЪЕКТОВ М 1:5 000

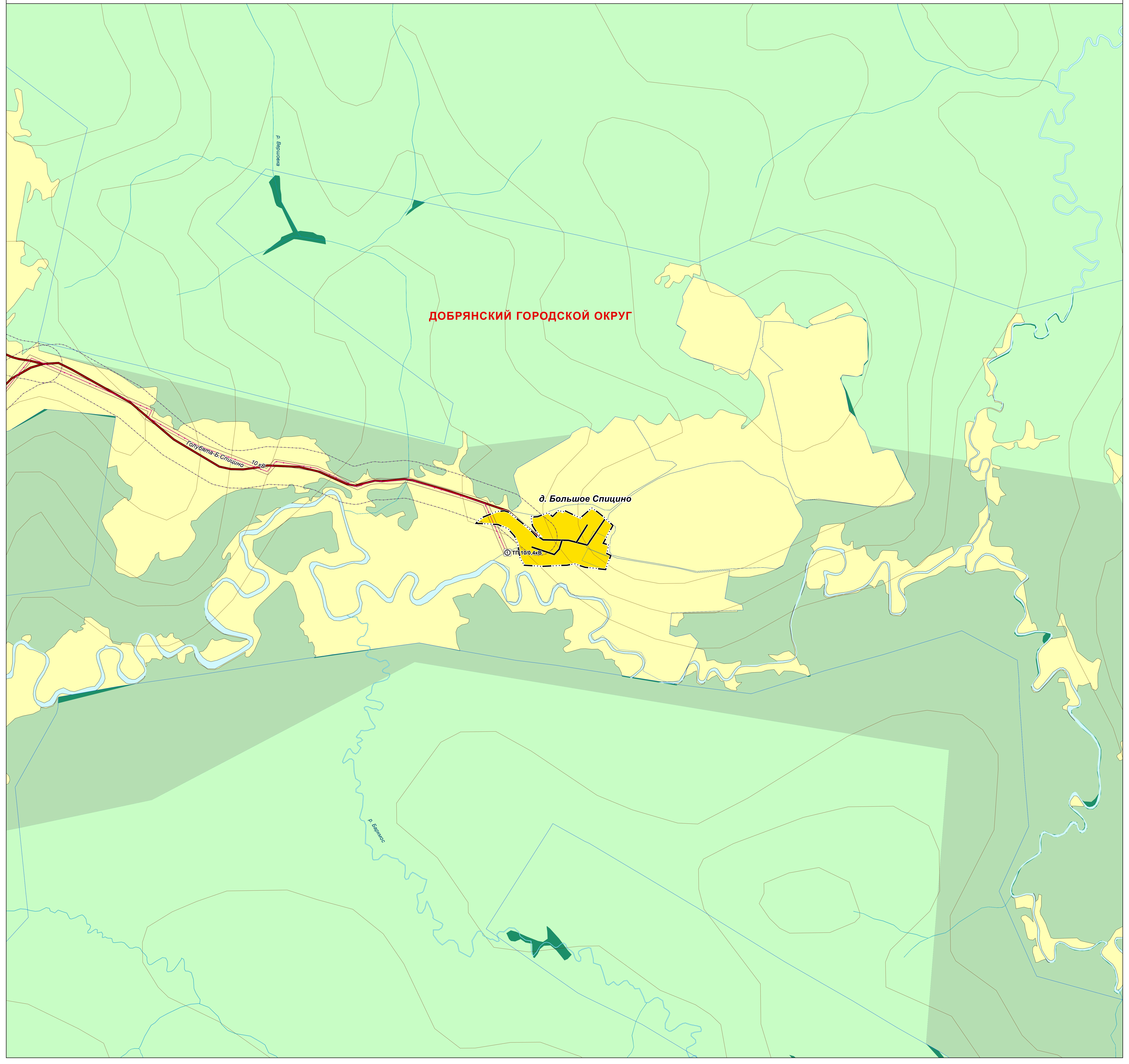






# ГЕНЕРАЛЬНЫЙ ПЛАН ДОБРЯНСКОГО ГОРОДСКОГО ОКРУГА ПЕРМСКОГО КРАЯ

ФРАГМЕНТ КАРТЫ АНАЛИЗА КОМПЛЕКСНОГО РАЗВИТИЯ ТЕРРИТОРИИ И РАЗМЕЩЕНИЯ ОБЪЕКТОВ М 1:5 000

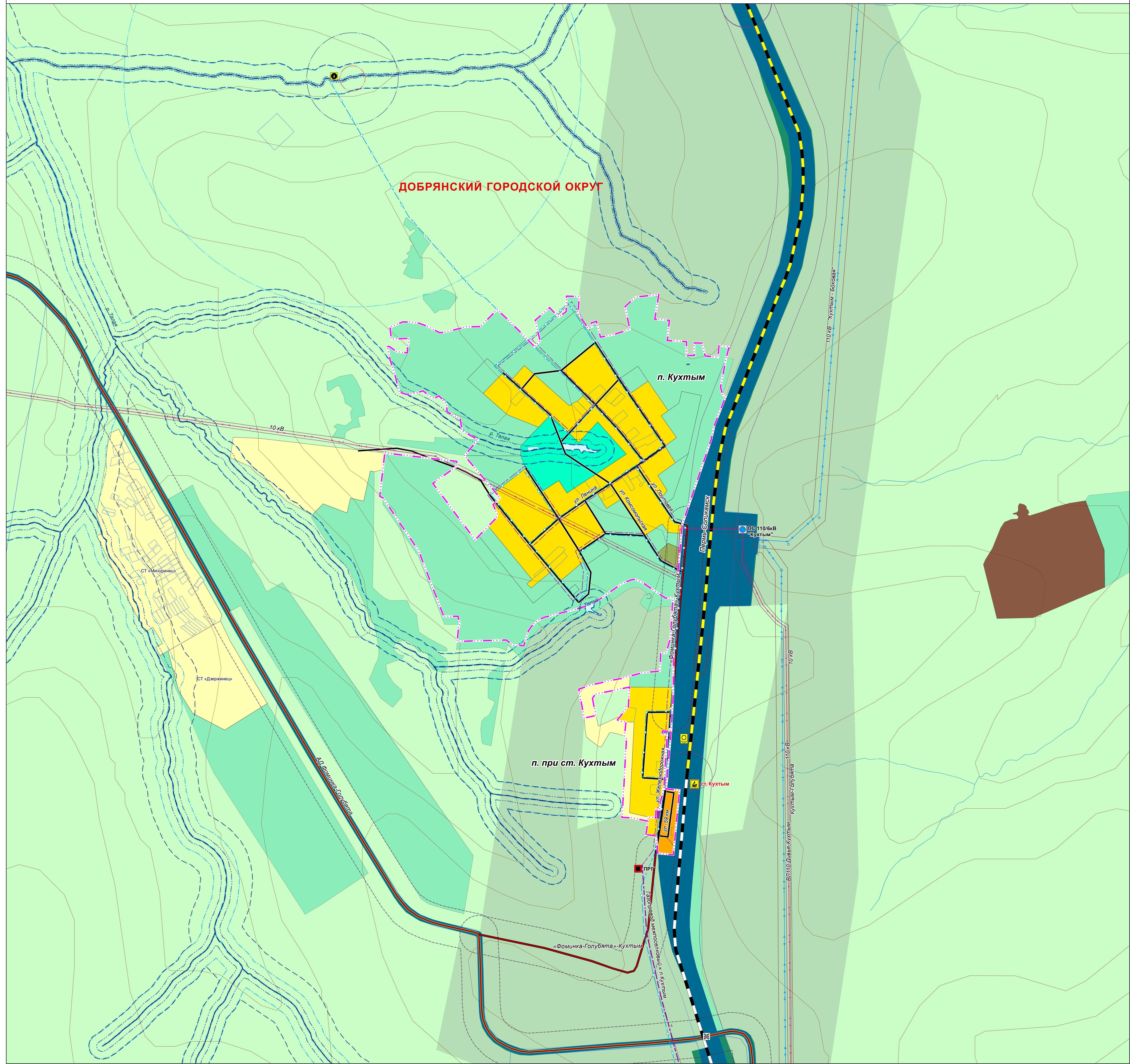






# ГЕНЕРАЛЬНЫЙ ПЛАН ДОБРЯНСКОГО ГОРОДСКОГО ОКРУГА ПЕРМСКОГО КРАЯ

ФРАГМЕНТ КАРТЫ АНАЛИЗА КОМПЛЕКСНОГО РАЗВИТИЯ ТЕРРИТОРИИ И РАЗМЕЩЕНИЯ ОБЪЕКТОВ М 1:5 000











# ГЕНЕРАЛЬНЫЙ ПЛАН ДОБРЯНСКОГО ГОРОДСКОГО ОКРУГА ПЕРМСКОГО КРАЯ

ФРАГМЕНТ КАРТЫ АНАЛИЗА КОМПЛЕКСНОГО РАЗВИТИЯ ТЕРРИТОРИИ И РАЗМЕЩЕНИЯ ОБЪЕКТОВ М 1:5 000





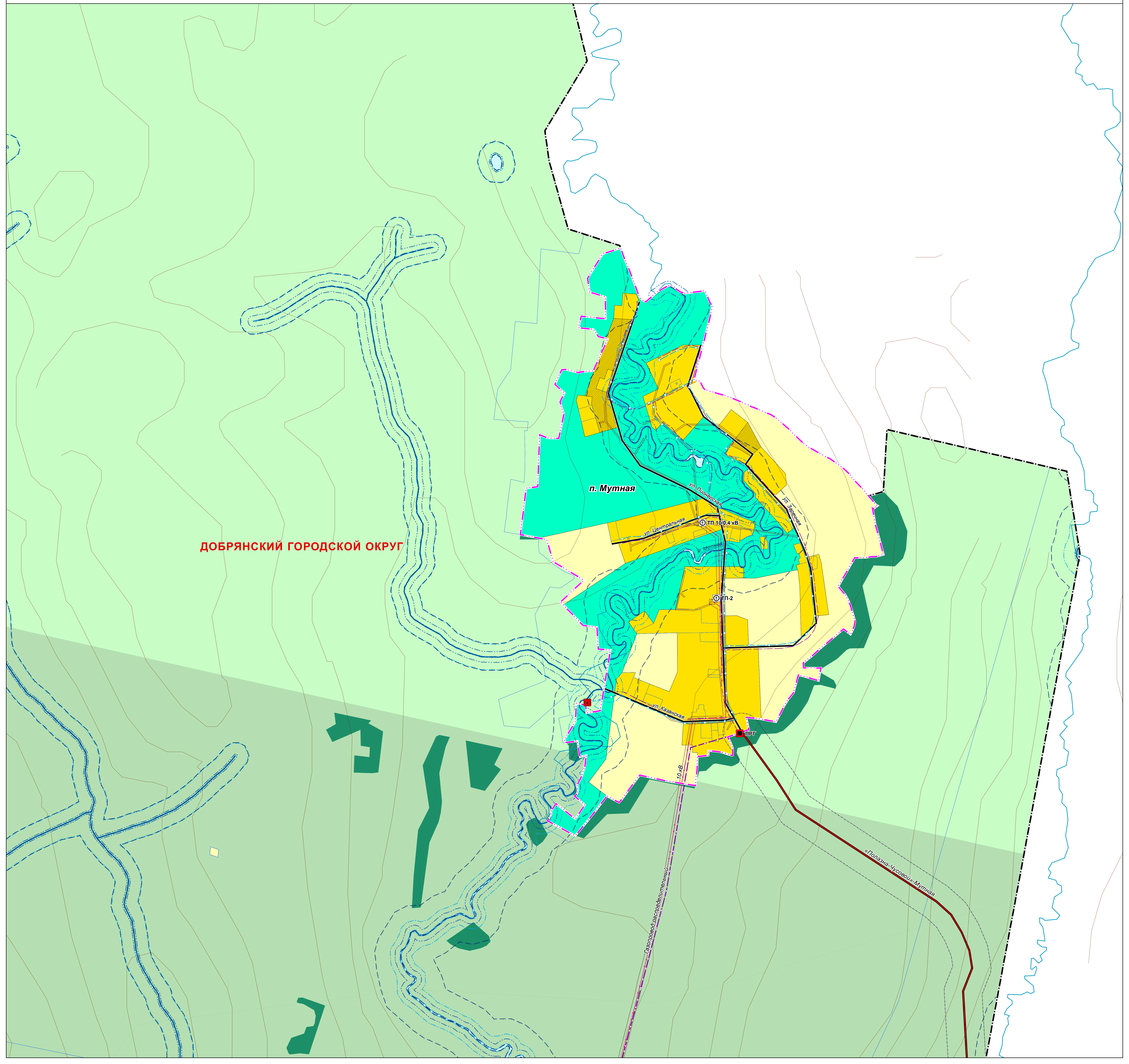






# ГЕНЕРАЛЬНЫЙ ПЛАН ДОБРЯНСКОГО ГОРОДСКОГО ОКРУГА ПЕРМСКОГО КРАЯ

ФРАГМЕНТ КАРТЫ АНАЛИЗА КОМПЛЕКСНОГО РАЗВИТИЯ ТЕРРИТОРИИ И РАЗМЕЩЕНИЯ ОБЪЕКТОВ М 1:5 000

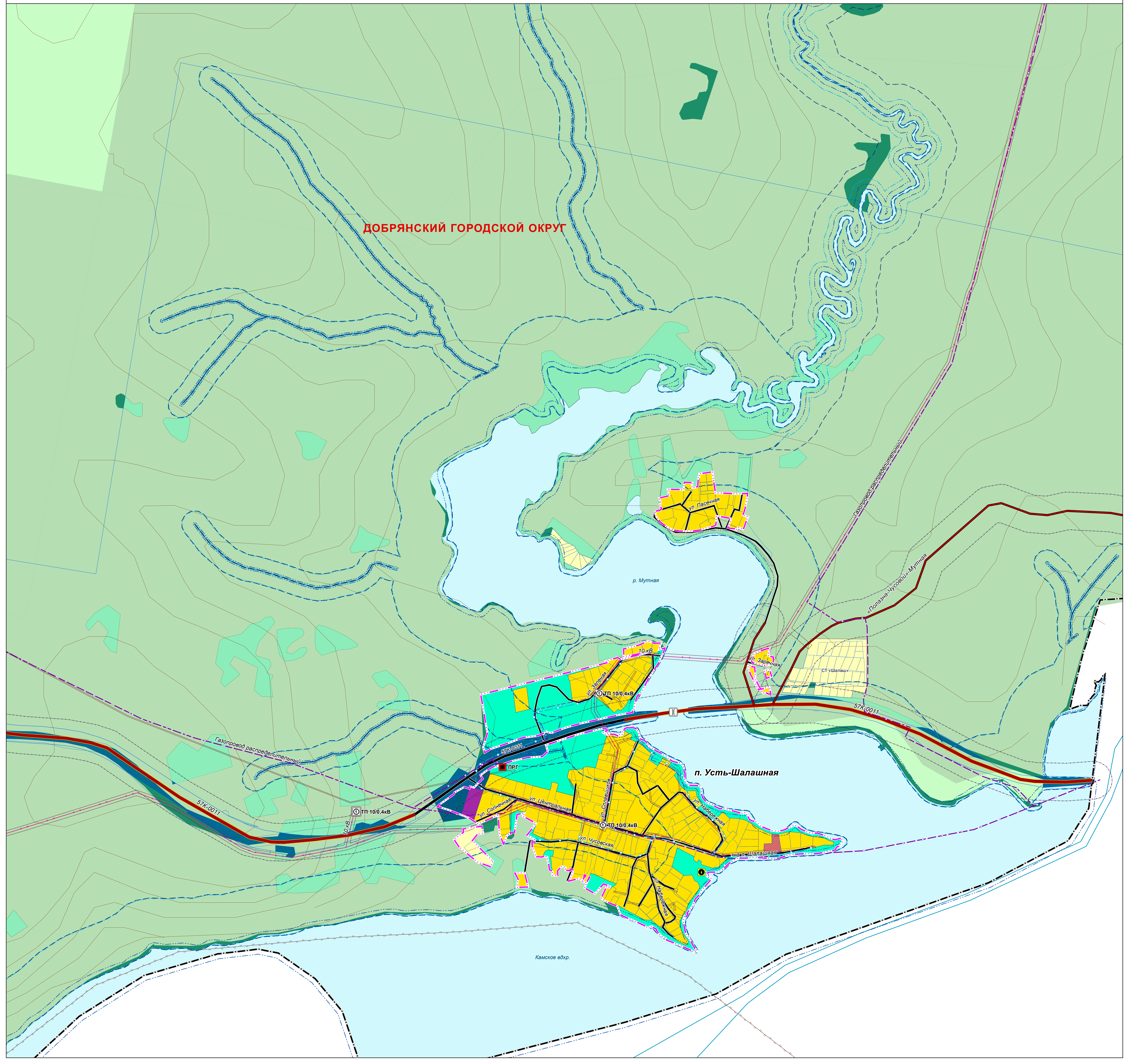






# ГЕНЕРАЛЬНЫЙ ПЛАН ДОБРЯНСКОГО ГОРОДСКОГО ОКРУГА ПЕРМСКОГО КРАЯ

ФРАГМЕНТ КАРТЫ АНАЛИЗА КОМПЛЕКСНОГО РАЗВИТИЯ ТЕРРИТОРИИ И РАЗМЕЩЕНИЯ ОБЪЕКТОВ М 1:5 000

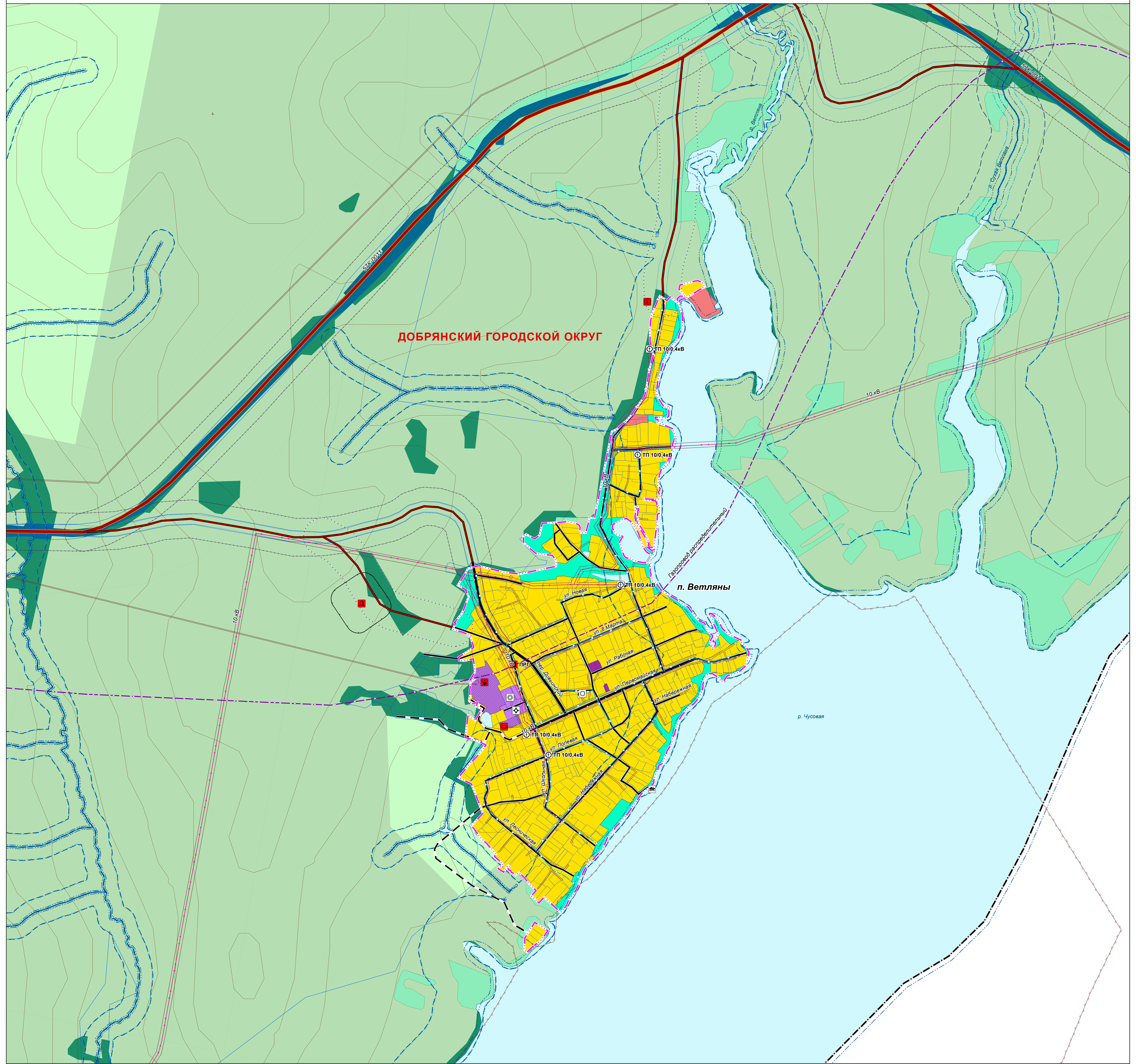






# ГЕНЕРАЛЬНЫЙ ПЛАН ДОБРЯНСКОГО ГОРОДСКОГО ОКРУГА ПЕРМСКОГО КРАЯ

ФРАГМЕНТ КАРТЫ АНАЛИЗА КОМПЛЕКСНОГО РАЗВИТИЯ ТЕРРИТОРИИ И РАЗМЕЩЕНИЯ ОБЪЕКТОВ М 1:5 000

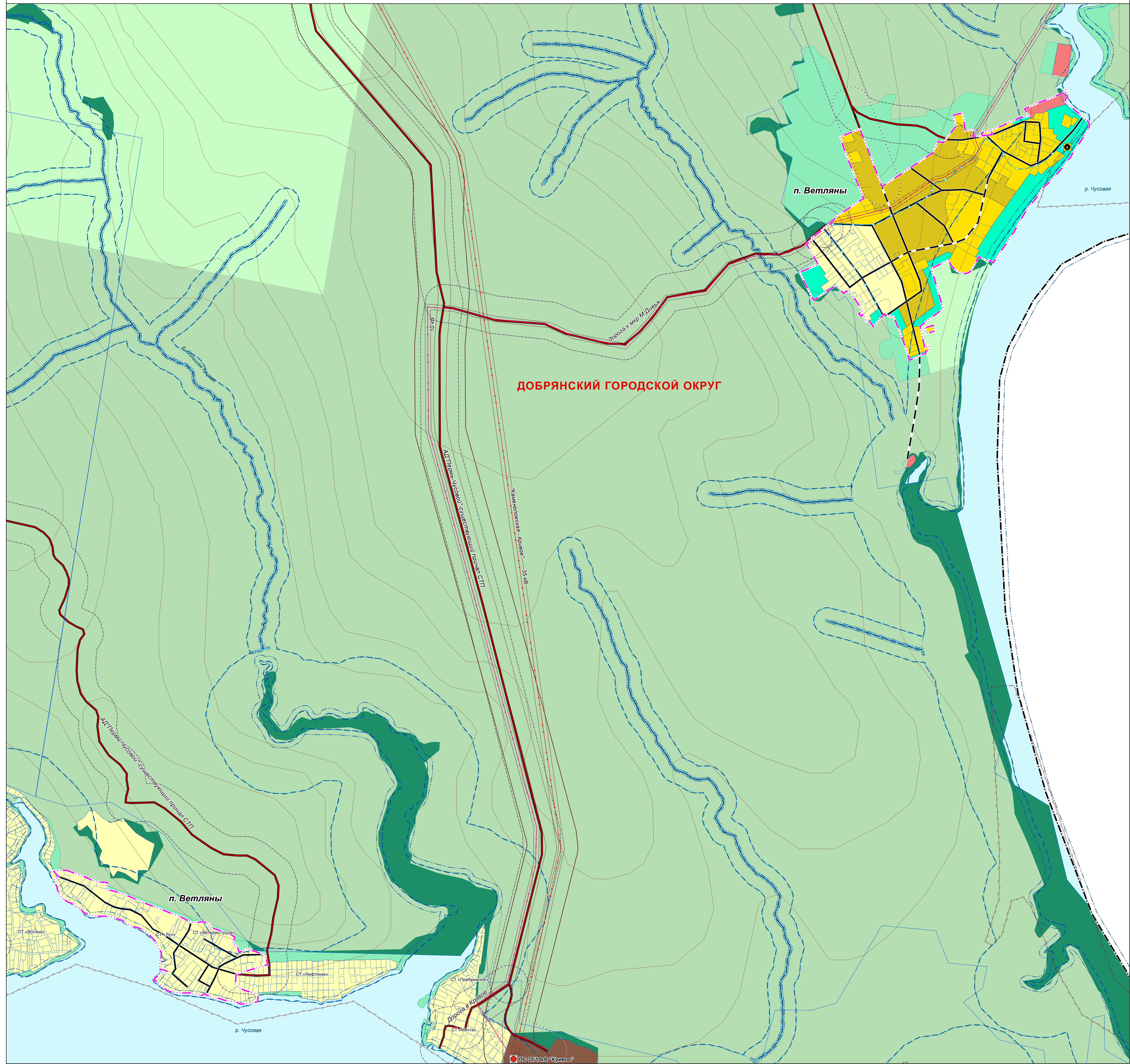






# ГЕНЕРАЛЬНЫЙ ПЛАН ДОБРЯНСКОГО ГОРОДСКОГО ОКРУГА ПЕРМСКОГО КРАЯ

ФРАГМЕНТ КАРТЫ АНАЛИЗА КОМПЛЕКСНОГО РАЗВИТИЯ ТЕРРИТОРИИ И РАЗМЕЩЕНИЯ ОБЪЕКТОВ М 1:5 000

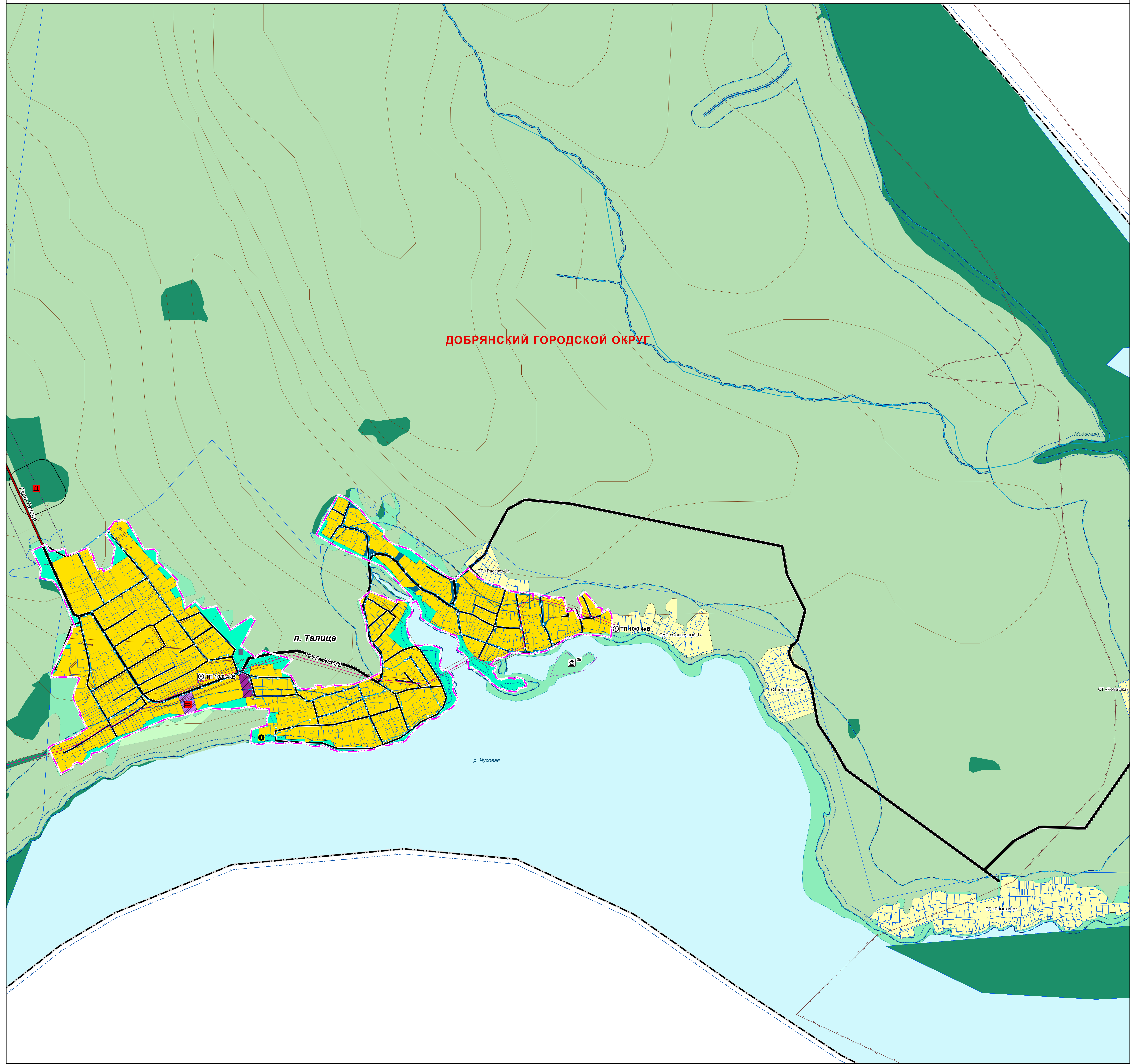






# ГЕНЕРАЛЬНЫЙ ПЛАН ДОБРЯНСКОГО ГОРОДСКОГО ОКРУГА ПЕРМСКОГО КРАЯ

ФРАГМЕНТ КАРТЫ АНАЛИЗА КОМПЛЕКСНОГО РАЗВИТИЯ ТЕРРИТОРИИ И РАЗМЕЩЕНИЯ ОБЪЕКТОВ М 1:5 000

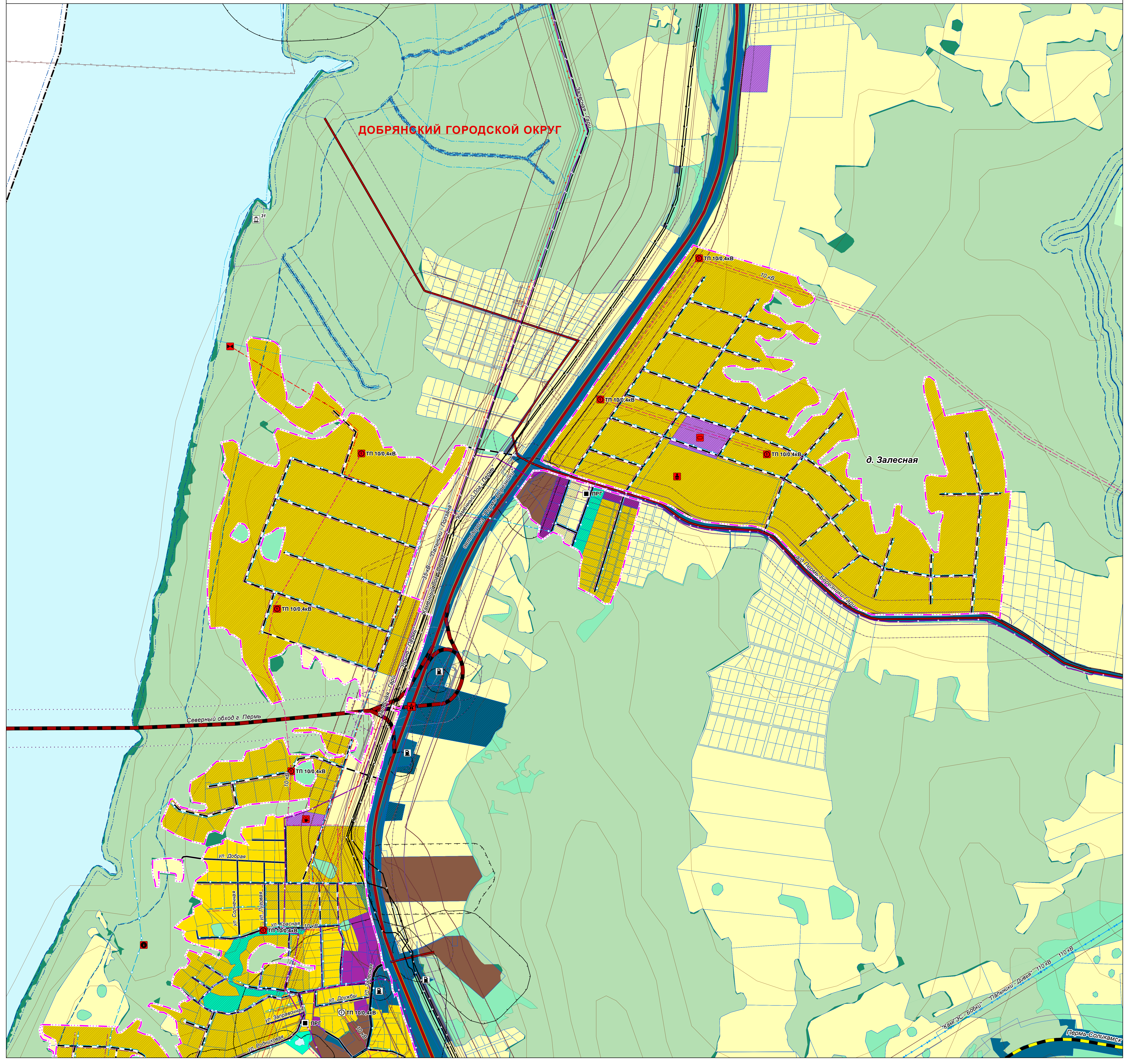






# ГЕНЕРАЛЬНЫЙ ПЛАН ДОБРЯНСКОГО ГОРОДСКОГО ОКРУГА ПЕРМСКОГО КРАЯ

ФРАГМЕНТ КАРТЫ АНАЛИЗА КОМПЛЕКСНОГО РАЗВИТИЯ ТЕРРИТОРИИ И РАЗМЕЩЕНИЯ ОБЪЕКТОВ М 1:5 000





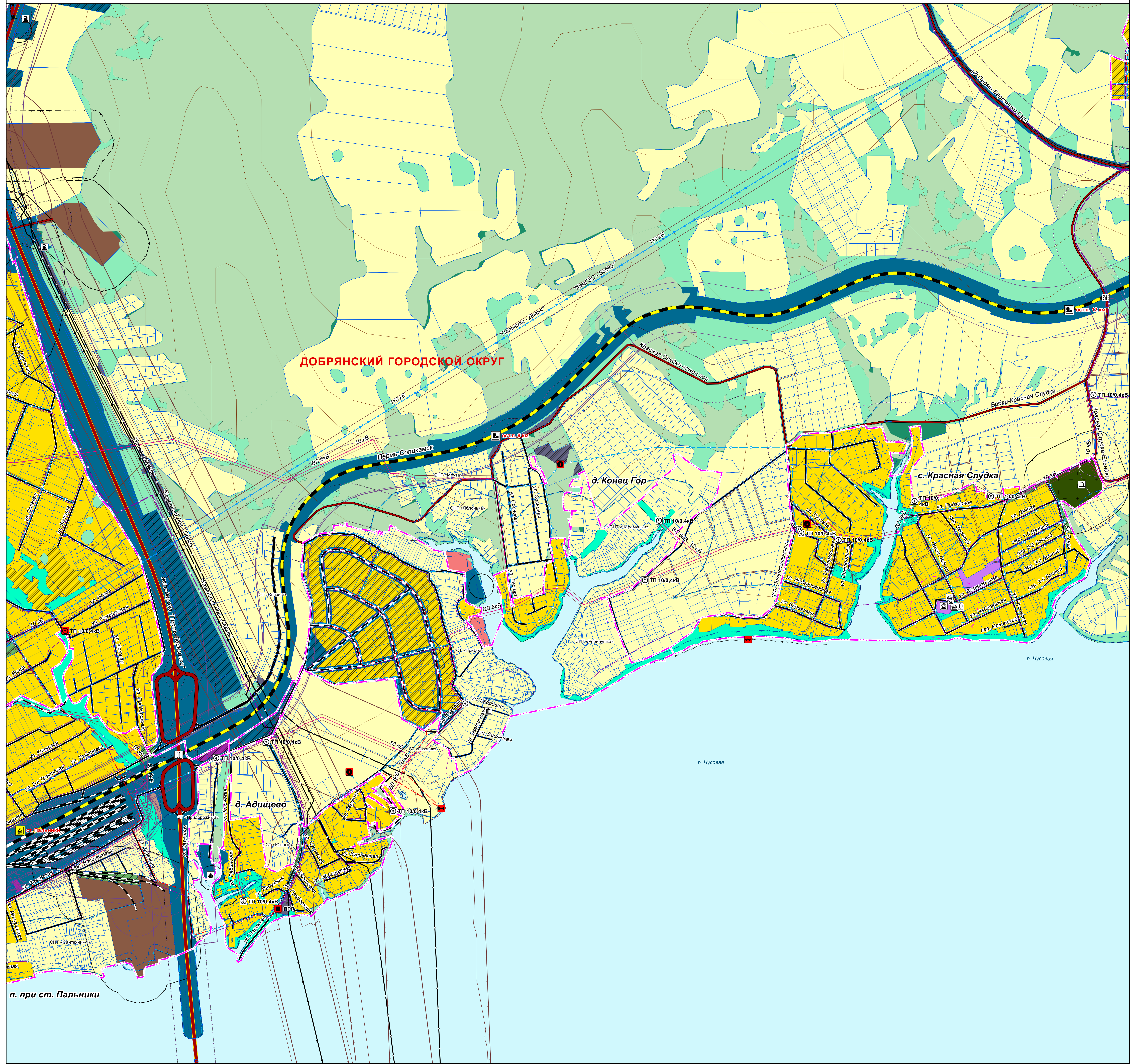






# ГЕНЕРАЛЬНЫЙ ПЛАН ДОБРЯНСКОГО ГОРОДСКОГО ОКРУГА ПЕРМСКОГО КРАЯ

ФРАГМЕНТ КАРТЫ АНАЛИЗА КОМПЛЕКСНОГО РАЗВИТИЯ ТЕРРИТОРИИ И РАЗМЕЩЕНИЯ ОБЪЕКТОВ М 1:5 000



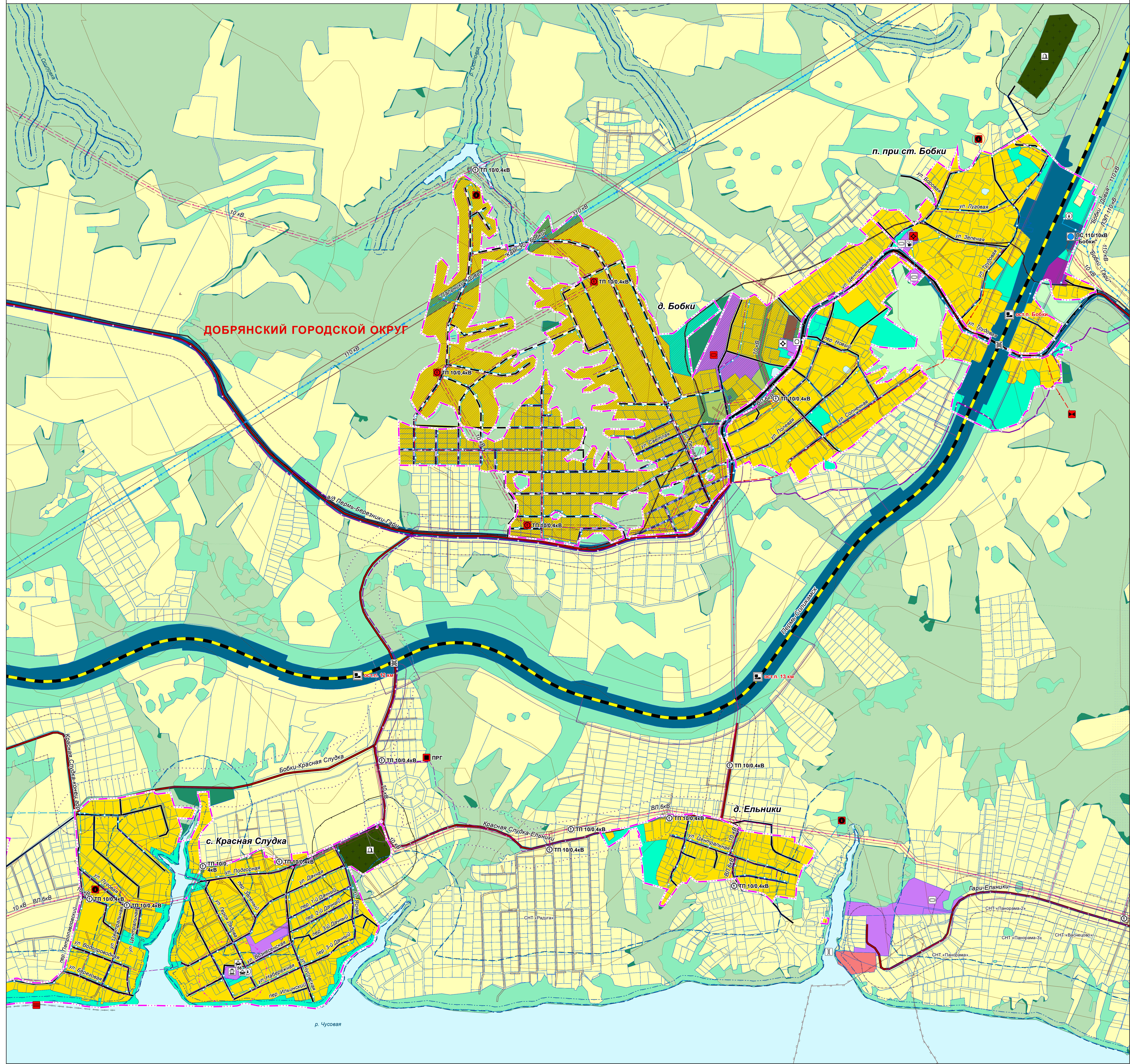
п. при ст. Пальники





# ГЕНЕРАЛЬНЫЙ ПЛАН ДОБРЯНСКОГО ГОРОДСКОГО ОКРУГА ПЕРМСКОГО КРАЯ

ФРАГМЕНТ КАРТЫ АНАЛИЗА КОМПЛЕКСНОГО РАЗВИТИЯ ТЕРРИТОРИИ И РАЗМЕЩЕНИЯ ОБЪЕКТОВ М 1:5 000







# ГЕНЕРАЛЬНЫЙ ПЛАН ДОБРЯНСКОГО ГОРОДСКОГО ОКРУГА ПЕРМСКОГО КРАЯ

ФРАГМЕНТ КАРТЫ АНАЛИЗА КОМПЛЕКСНОГО РАЗВИТИЯ ТЕРРИТОРИИ И РАЗМЕЩЕНИЯ ОБЪЕКТОВ М 1:5 000

